

Российская Федерация
Архангельская область

АДМИНИСТРАЦИЯ
МУНИЦИПАЛЬНОГО ОБРАЗОВАНИЯ
«СЕВЕРОДВИНСК»

ПОСТАНОВЛЕНИЕ

от 04.06.2015 № 286-па
г. Северодвинск Архангельской области

**О внесении дополнений в приложения
№№ 3, 4, 8 к постановлению
Администрации Северодвинска
от 02.07.2013 № 251-па**

В целях утверждения схем границ прилегающих территорий к организациям и объектам, на которых не допускается розничная продажа алкогольной продукции,

ПОСТАНОВЛЯЮ:

1. Внести в приложения №№ 3, 4, 8 к постановлению Администрации Северодвинска от 02.07.2013 № 251-па «Об определении границ прилегающих к некоторым организациям и объектам территорий, на которых не допускается розничная продажа алкогольной продукции» дополнения, изложив схемы в прилагаемой редакции.

2. Отделу по связям со СМИ Администрации Северодвинска опубликовать (обнародовать) настоящее постановление.

И.о. Мэра Северодвинска



В.И. Мошарев

Приложение 3

Схема № 49
границ прилегающей территории
образовательной организации - филиала федерального государственного
автономного образовательного учреждения высшего профессионального
образования «Северный (Арктический) федеральный университет имени
М.В. Ломоносова» в г. Северодвинске

Местоположение объекта: Архангельская обл., городской округ Северодвинск, г. Северодвинск, ул. Карла Маркса, д. 36.



Условные обозначения:

- красные линии квартала;
- границы земельного участка;
- границы прилегающих территорий, в пределах которых не допускается розничная продажа алкогольной продукции.

Приложение 3

Схема № 50

границ прилегающей территории образовательной организации - филиала федерального государственного автономного образовательного учреждения высшего профессионального образования «Северный (Арктический) федеральный университет имени М.В. Ломоносова» в г. Северодвинске

Местоположение объекта: Архангельская обл., городской округ Северодвинск, г. Северодвинск, ул. Парковая, д. 19.



Масштаб 1:1000

Условные обозначения:

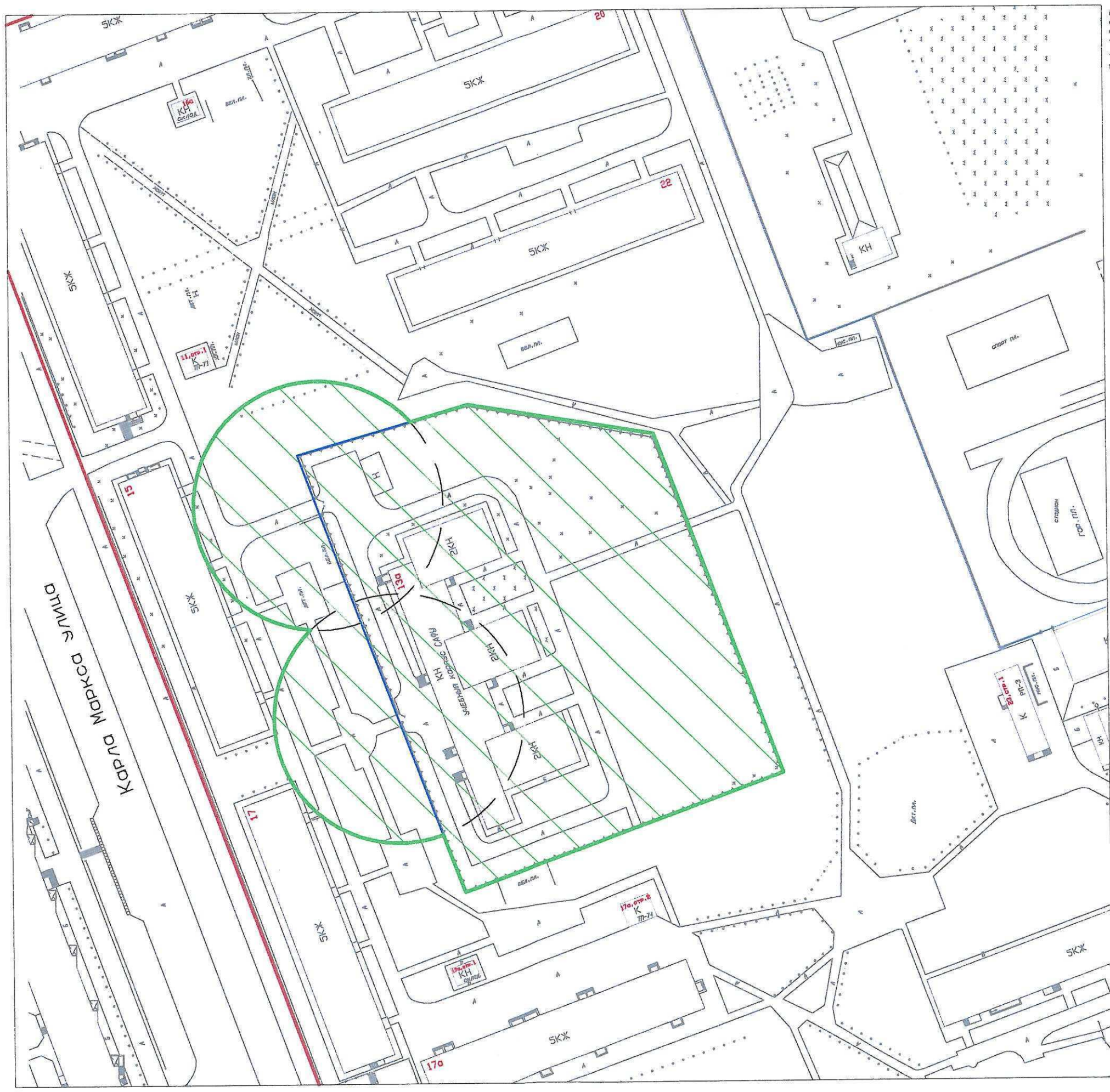
- красные линии квартала;
- границы земельного участка;
- границы прилегающих территорий, в пределах которых не допускается розничная продажа алкогольной продукции.

Приложение 3

Схема № 51

границ прилегающей территории образовательной организации - филиала федерального государственного автономного образовательного учреждения высшего профессионального образования «Северный (Арктический) федеральный университет имени М.В. Ломоносова» в г. Северодвинске.

Местоположение объекта: Архангельская обл., городской округ Северодвинск, ул. Карла Маркса, д. 13А.



Масштаб 1:1000

Условные обозначения:

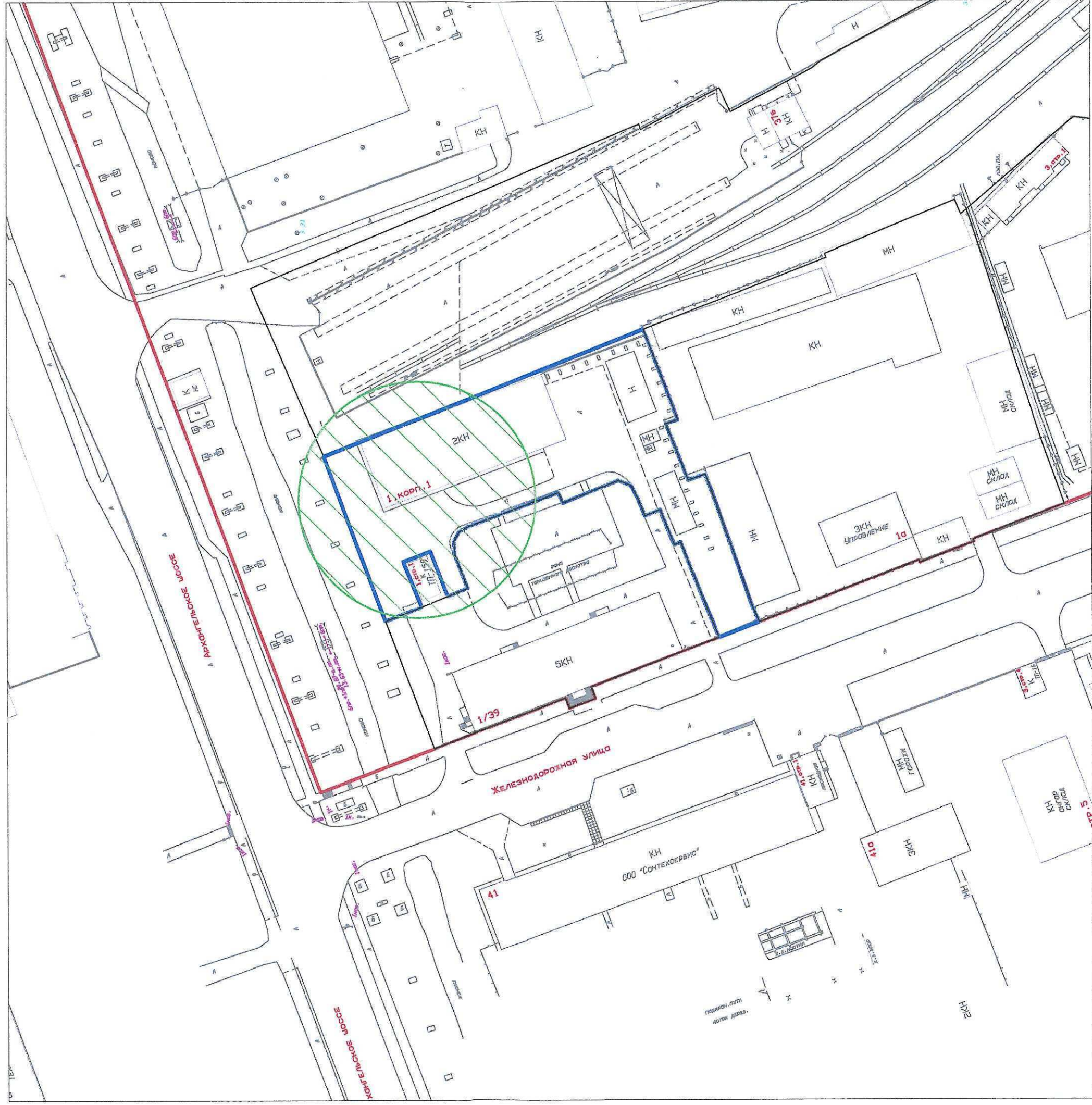
- красные линии квартала,
- границы земельного участка,
- границы прилегающих территорий, в пределах которых не допускается розничная продажа алкогольной продукции.

Приложение 3

Схема № 52

границ прилегающей территории образовательной организации - филиала федерального государственного автономного учреждения высшего профессионального образования «Северный (Арктический) федеральный университет имени М.В. Ломоносова» в г. Северодвинске.

Местоположение объекта: Архангельская обл., городской округ Северодвинск, г. Северодвинск, ул. Железнодорожная, д.1, корп. 1.



Условные обозначения:

— красные линии квартала;

— границы земельного участка;



- границы прилегающих территорий, в пределах которых не допускается розничная продажа алкогольной продукции.

Масштаб 1:1000

Приложение 4

Схема № 104

границ прилегающей территории медицинской организации -
индивидуальный предприниматель Фролов Олег Владимирович

Местоположение объекта: Архангельская обл., городской округ Северодвинск, г. Северодвинск, ул. Юбилейная, д. 19А.



Масштаб 1:1000

Условные обозначения:

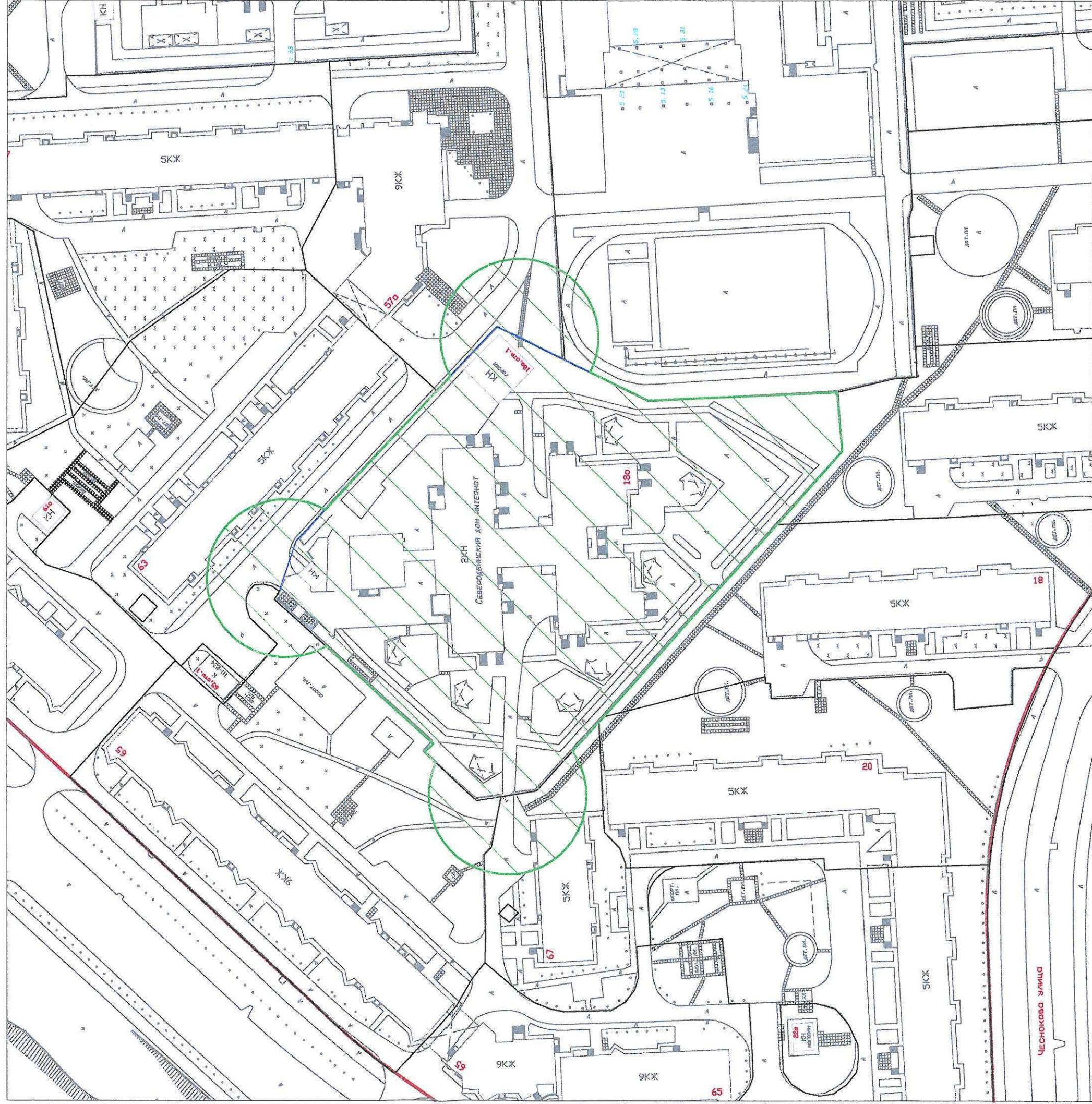
- красные линии квартала;
- границы земельного участка;
- ▨ - границы прилегающих территорий, в пределах которых не допускается розничная продажа алкогольной продукции.

Приложение 4




Схема №105

границ прилегающей территории медицинской организации -
ГБУ АО "Северодвинский реабилитационный центр для детей с ограниченными возможностями "Ручеек"

Местоположение объекта: Архангельская обл., городской округ Северодвинск, г. Северодвинск, ул. Чеснокова, д. 18А.



Условные обозначения:

-  - красные линии квартала;
-  - границы земельного участка;
-  - границы прилегающих территорий, в пределах которых не допускается розничная продажа алкогольной продукции.

Масштаб 1:1000

Приложение 8
Схема № 5
границ прилегающей территории
места массового скопления граждан.

Местоположение объекта: Архангельская обл., городской округ Северодвинск, г. Северодвинск, набережная Приморского парка.



Условные обозначения:

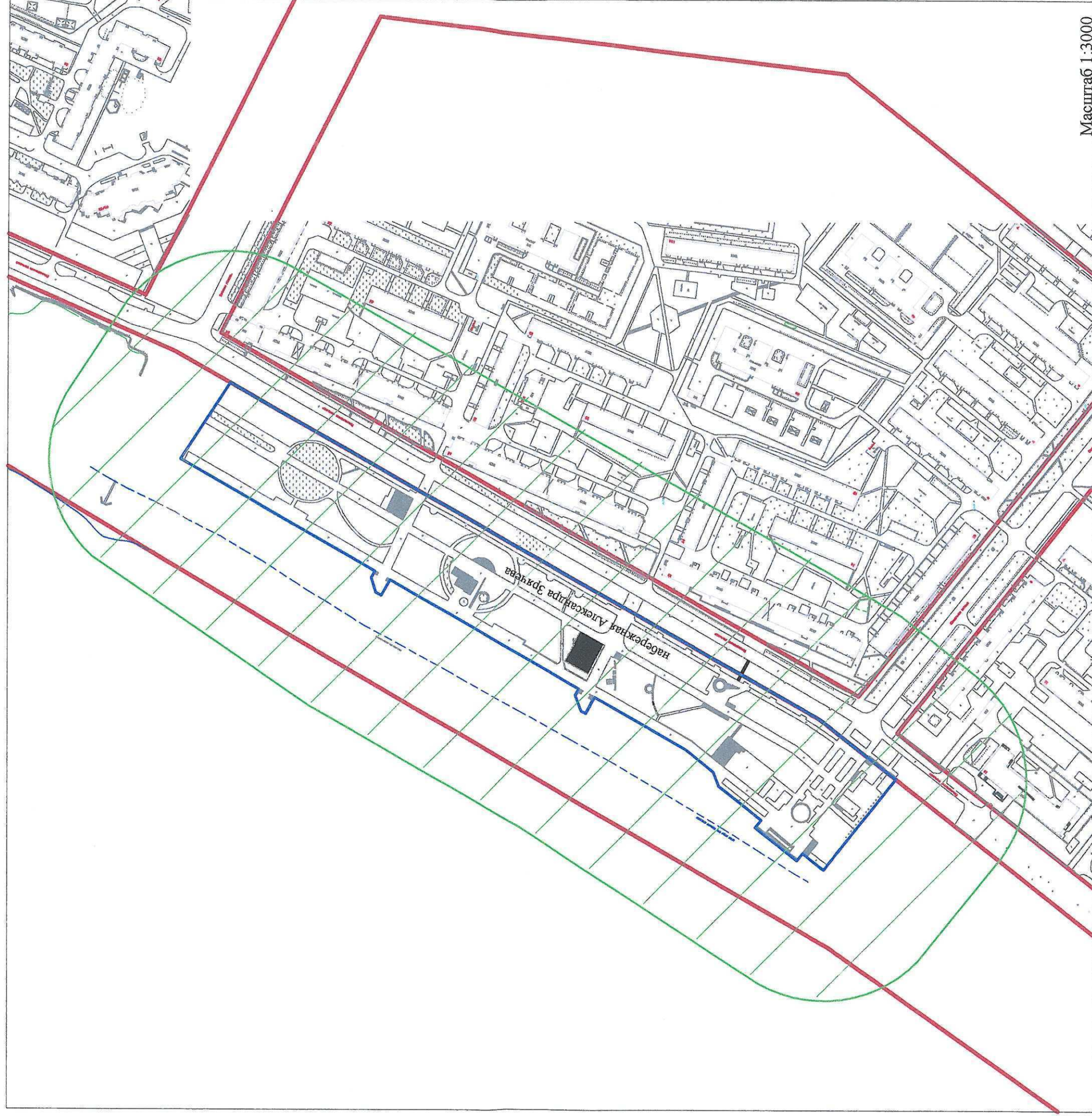
- красные линии квартала;
- границы земельного участка;
- границы прилегающих территорий, в пределах которых не допускается розничная продажа алкогольной продукции.

Масштаб 1:2000

Приложение 8

Схема № 6 границ прилегающей территории места массового скопления граждан.

Местоположение объекта: Архангельская обл., городской округ Северодвинск, г. Северодвинск, о. Ягры (набережная Александра Зрячева).



Условные обозначения:

— красные линии квартала;

— границы земельного участка;

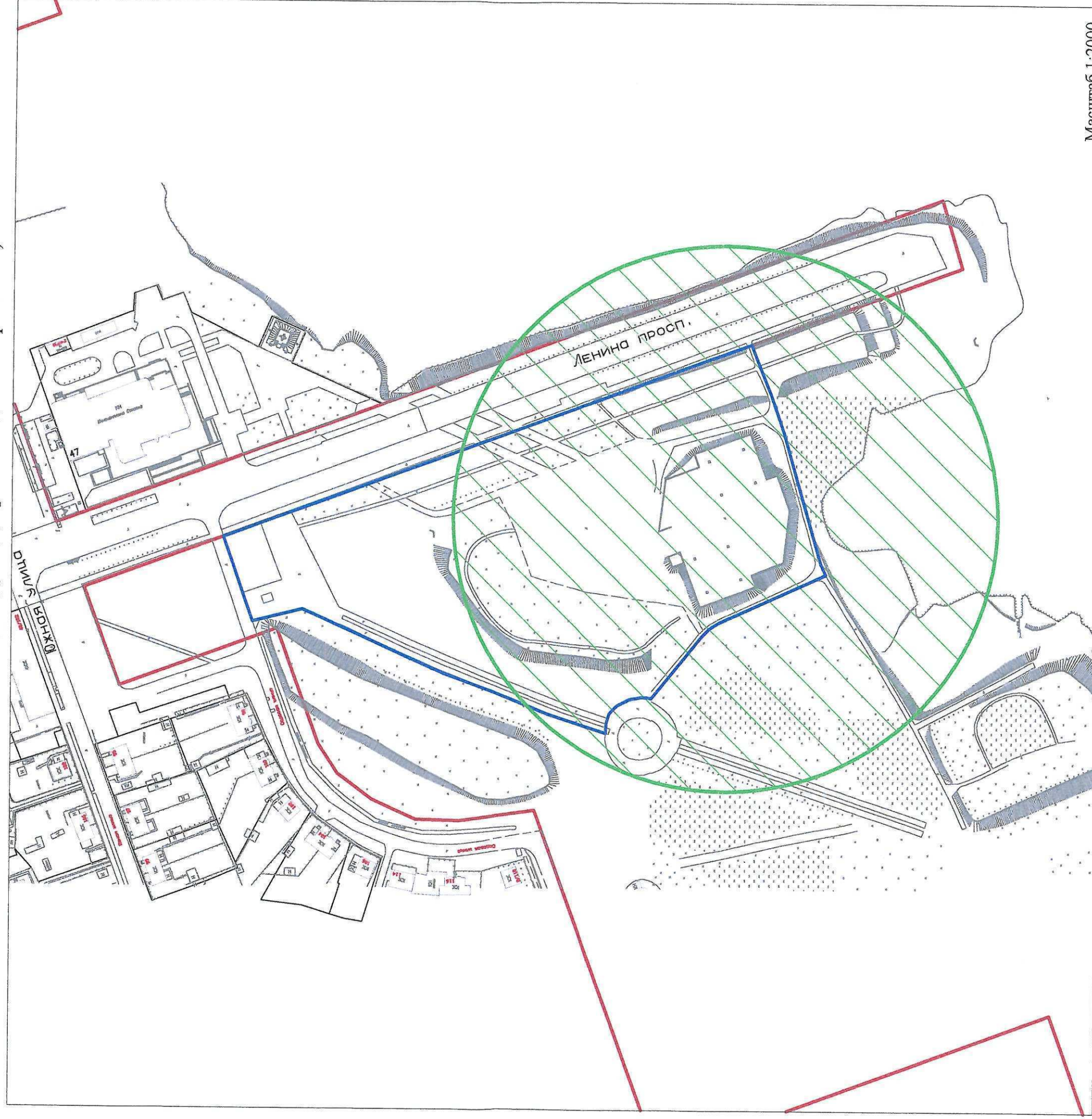
— границы прилегающих территорий, в пределах которых не допускается розничная продажа алкогольной продукции.

Приложение № 8

Схема №7

границ прилегающей территории
места массового скопления граждан.

Местоположение объекта: Архангельская обл., городской округ Северодвинск, г. Северодвинск, в районе пр. Ленина, 47 (площадка физкультурно-оздоровительного комплекса, расположенная в районе муниципального автономного учреждения культуры «Дворец молодежи «Строитель»)



Масштаб 1:2000

Условные обозначения:

- красные линии квартала;
- границы земельного участка;
- границы прилегающих территорий, в пределах которых не допускается розничная продажа алкогольной продукции.

Приложение 8

Схема № 8 границ прилегающей территории места массового скопления граждан.

Местоположение объекта: Архангельская обл., городской округ Северодвинск, г. Северодвинск, ул. Железнодорожная, д. 3Б
(площадка перед железнодорожным вокзалом).



Условные обозначения:

— красные линии квартала;



- границы прилегающих территорий, в пределах которых не допускается розничная продажа алкогольной продукции.

Масштаб 1:2000