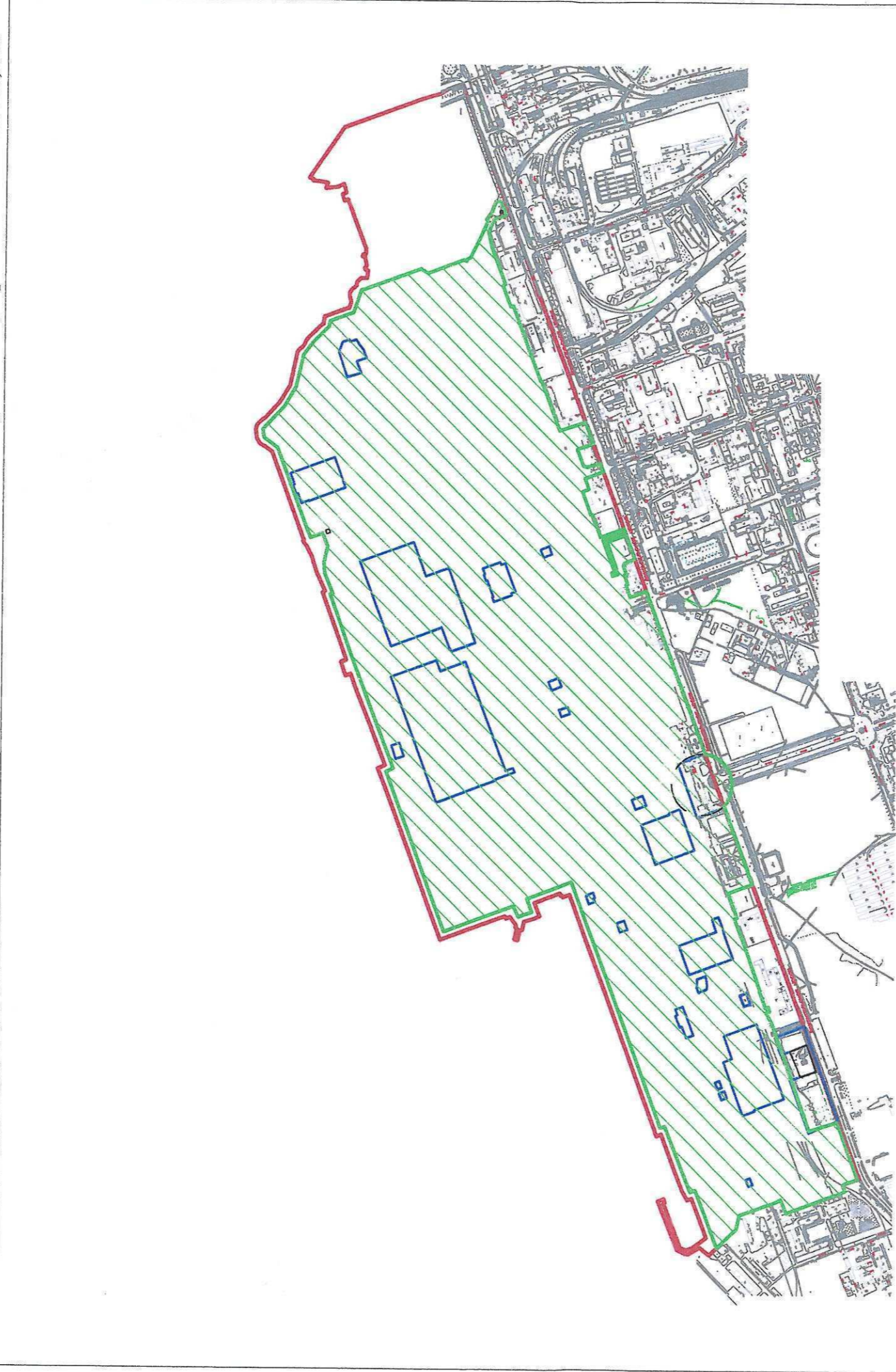


Приложение № 9

УТВЕРЖДЕНА
постановлением Администрации
Северодвинска
от 08.10.2015 № 495-р.о.

Схема № 1 границ прилегающей территории места нахождения источника повышенной опасности Станция газонаполнительного цеха № 2.

Местоположение объекта: Архангельская обл., городской округ Северодвинск, г. Северодвинск, Архангельское шоссе, 58.



Масштаб 1:16000

Условные обозначения:

- красные линии квартала;
- границы земельного участка;
- границы прилегающих территорий, в пределах которых не допускается розничная продажа алкогольной продукции.

Приложение № 9

УТВЕРЖДЕНА
постановлением Администрации
Северодвинска
от 08.10.2015 № 496-пс

Схема № 2

границ прилегающей территории
места нахождения источника повышенной опасности
Северодвинская газонаполнительная станция.

Местоположение объекта: Архангельская обл., городской округ Северодвинск, г. Северодвинск, Грузовой проезд, д. 8.



Условные обозначения:

- красные линии квартала;
- границы земельного участка;
- границы прилегающих территорий, в пределах которых не допускается розничная продажа алкогольной продукции.

Приложение № 9

УТВЕРЖДЕНА
постановлением Администрации
Северодвинска
от 08.10.2015 № 495-100.

Схема № 3

границ прилегающей территории
места нахождения источника повышенной опасности.
Производственные объекты СТЭЦ-1

Местоположение объекта: Архангельская обл., городской округ Северодвинск, г. Северодвинск, Ягринское шоссе, д. 1/32.



Условные обозначения:

- красные линии квартала;
- границы земельного участка;
- границы прилегающих территорий, в пределах которых не допускается розничная продажа алкогольной продукции.

Приложение № 9

УТВЕРЖДЕНА
постановлением Администрации
Северодвинска
от 08.10.2015 № 495-ПА

Схема № 9

границ прилегающей территории
места нахождения источника повышенной опасности.
Участок транспортирования опасных средств.

Местоположение объекта: Архангельская обл., городской округ Северодвинск, г. Северодвинск, Тепличный проезд, д. 3.



Условные обозначения:

- красные линии квартала;
- границы земельного участка;
- границы прилегающих территорий, в пределах которых не допускается розничная продажа алкогольной продукции.

Масштаб 1:1500

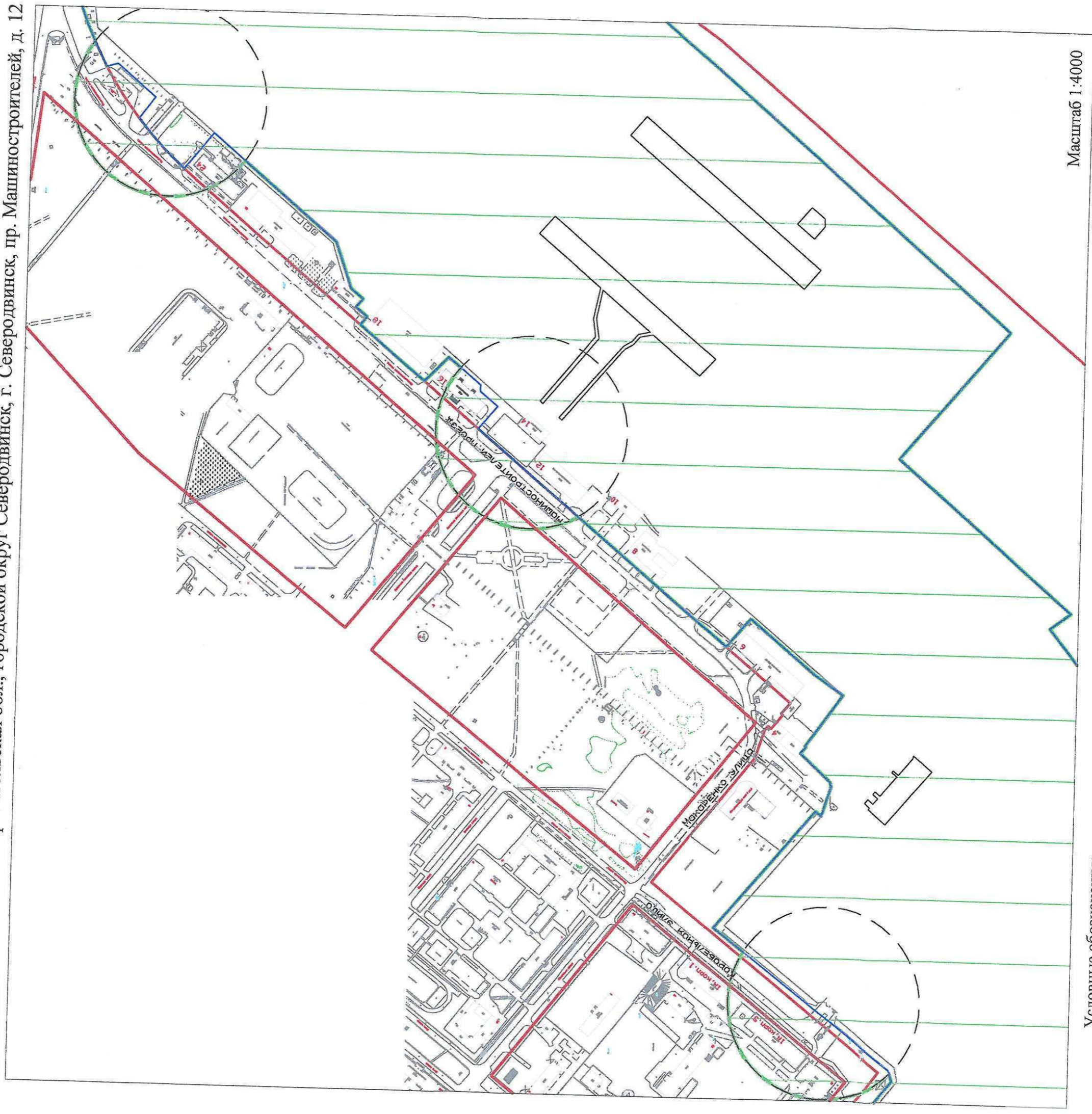
Приложение № 9

УТВЕРЖДЕНА
постановлением Администрации
Северодвинска
от 08.10.2015 № 495-102

Схема № 10

границ прилегающей территории
места нахождения источника повышенной опасности.
Производственные объекты АО "ЦС "Звездочка".

Местоположение объекта: Архангельская обл., городской округ Северодвинск, г. Северодвинск, пр. Машиностроителей, д. 12.



Условные обозначения:

- красные линии квартала;
- границы земельного участка;
- границы прилегающих территорий, в пределах которых не допускается розничная продажа алкогольной продукции.

Масштаб 1:4000

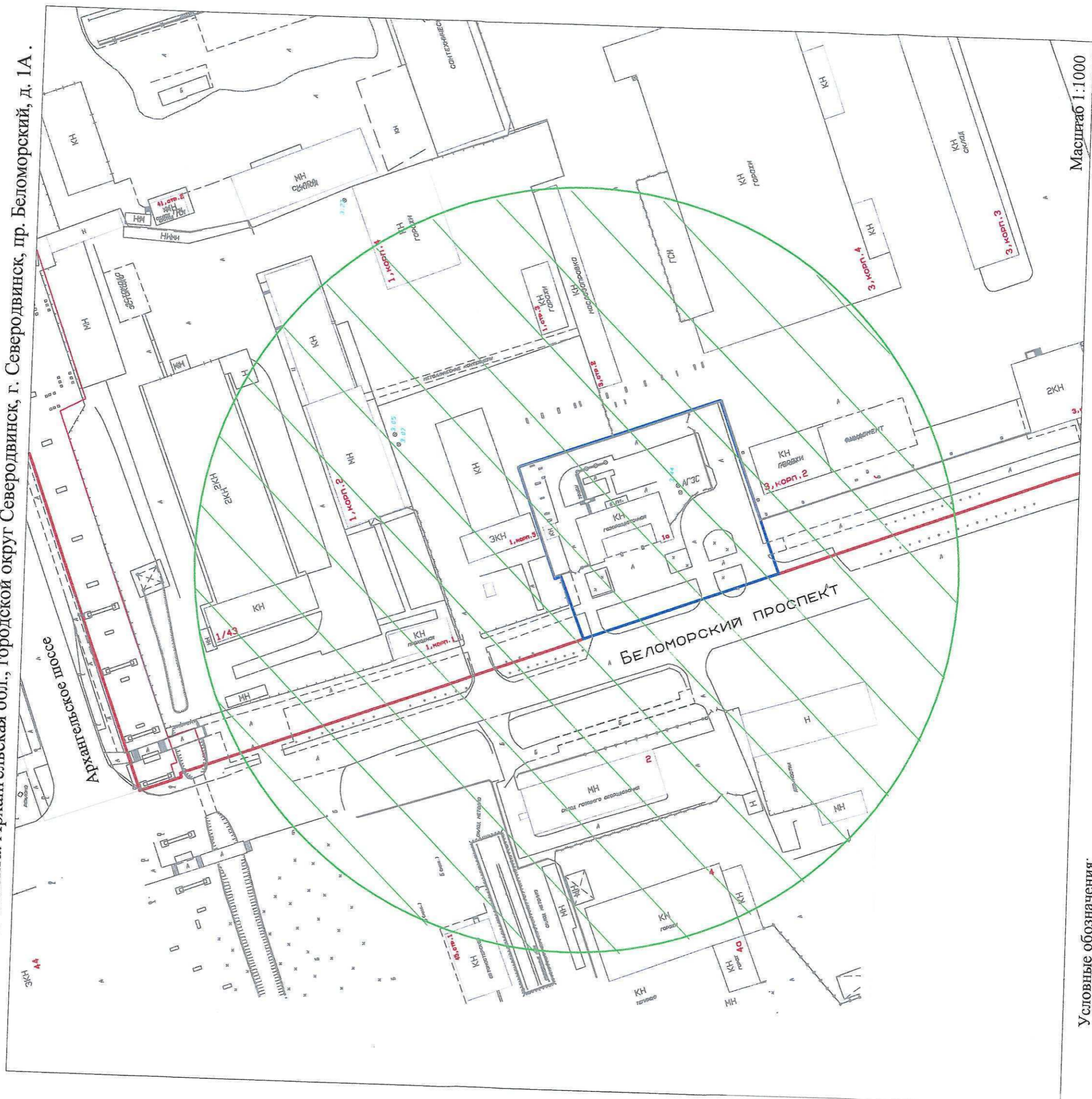
Приложение № 9

УТВЕРЖДЕНА
постановлением Администрации
Северодвинска
от 08.06.15 № 495-150.

Схема № 11

границ прилегающей территории
места нахождения источника повышенной опасности.
Пункт газонаполнительный.

Местоположение объекта: Архангельская обл., городской округ Северодвинск, г. Северодвинск, пр. Беломорский, д. 1А.



Условные обозначения:

— красные линии квартала,

— границы земельного участка;

— границы прилегающих территорий, в пределах которых не допускается розничная продажа алкоголя и алкогольной продукции.

Приложение № 9

УТВЕРЖДЕНА
постановлением Администрации
Северодвинска
от 08.10.2017 № 495-10.

Схема № 14

границ прилегающей территории
места нахождения источника повышенной опасности.
Станция газозаправочная.

Местоположение объекта: Архангельская обл., городской округ Северодвинск, г. Северодвинск, ул. Никольская, д. 7.



Масштаб 1:1000

Условные обозначения:

- красные линии квартала;
- границы земельного участка;
- границы прилегающих территорий, в пределах которых не допускается розничная продажа алкогольной продукции.

Приложение № 9

УТВЕРЖДЕНА
Постановлением Администрации
г. Северодвинска
от 08.10.2017 № 495-пс.

Схема № 19

границ прилегающей территории
места нахождения источника повышенной опасности.
Котельная.

Местоположение объекта: Архангельская обл., городской округ Северодвинск, г. Северодвинск, ул. Гагарина, д. 4, в/ч 59075.



Условные обозначения:

- красные линии квартала;
- границы земельного участка;
- границы прилегающих территорий, в пределах которых не допускается розничная продажа алкогольной продукции.

Масштаб 1:2000