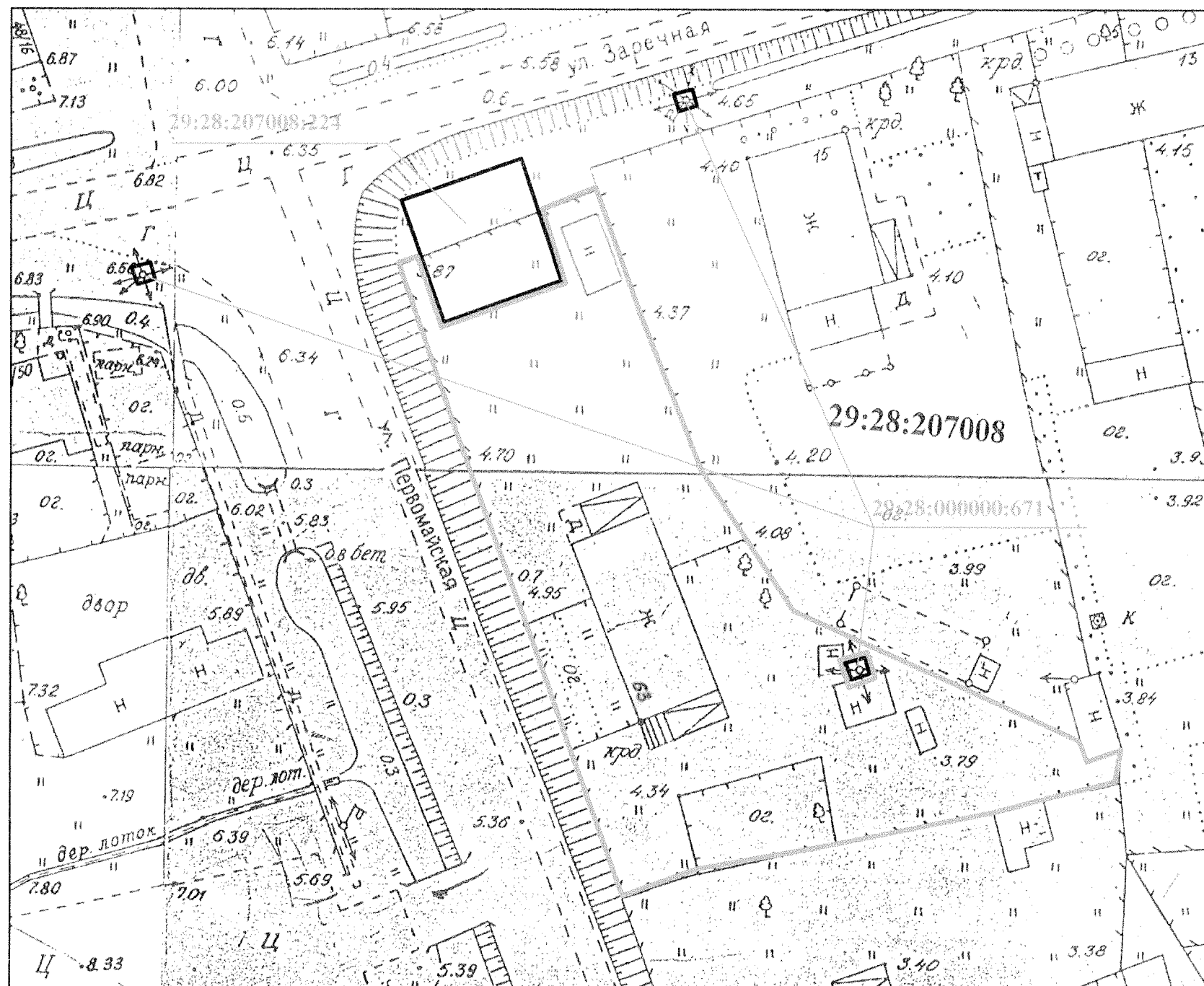


Проект межевания территории кадастрового квартала 29:28:207008.

Настоящий проект межевания территории кадастрового квартала 29:28:207008
подготовлен на основании статей 44,46 Градостроительного кодекса Российской Федерации.



СОГЛАСОВАНО:

Председатель Комитета
по управлению муниципальным имуществом
и земельным отношениям
Администрации Северодвинска

С.В. Николаев





Председатель Комитета
жилищно-коммунального хозяйства,
транспорта и связи
Администрации Северодвинска

П.А. Чечулин

Начальник Управления
строительства и архитектуры
Администрации Северодвинска

А.В. Бизюков

Условные обозначения:

-  – граница земельного участка, учтенная в ГКН, имеющиеся сведения о которой достаточны для определения её прохождения на местности;
-  – граница земельного участка, учтенная в ГКН, имеющиеся сведения о которой недостаточны для определения её прохождения на местности;
-  – границы образуемых земельных участков;
-  – красные линии квартала.

Примечание:

Территории объектов культурного наследия отсутствуют.
Зоны с особыми условиями использования территорий отсутствуют.
Настоящий проект межевания является основой для осуществления
подготовки градостроительных планов земельных участков,
расположенных в пределах данного квартала, в случае обращения
заинтересованных лиц.

№ п/п	Адрес	Фактическая площадь земельного участка, кв.м
1	Архангельская область, городской округ Северодвинск, село Ненокса, ул. Первомайская, д. 63	1 075