

Российская Федерация
Архангельская область

АДМИНИСТРАЦИЯ
МУНИЦИПАЛЬНОГО ОБРАЗОВАНИЯ
«СЕВЕРОДВИНСК»

ПОСТАНОВЛЕНИЕ

03.03.2016 52-па
от №
г. Северодвинск Архангельской области

**О внесении изменения и дополнений в
приложения № 3 и № 4 к постановлению
Администрации Северодвинска
от 02.07.2013 № 251-па**

Рассмотрев обращения Управления образования от 12.02.2016 вх. № 22-01-11/523, Управления экономики от 20.01.2016 вх. № 20-06-16/94, в целях утверждения схем границ прилегающих территорий к организациям и объектам, на которых не допускается розничная продажа алкогольной продукции,

ПОСТАНОВЛЯЮ:

1. Внести изменение и дополнения в следующие приложения к постановлению Администрации Северодвинска от 02.07.2013 № 251-па «Об определении границ прилегающих к некоторым организациям и объектам территорий, на которых не допускается розничная продажа алкогольной продукции»:

1.1. Приложение № 3:

1.1.1. Дополнить схемами №№ 54 - 56, №№ 58 - 64, №№ 66-67, утвердив их в прилагаемой редакции.

1.1.2. Изменить схему № 18, утвердив ее в прилагаемой редакции.

1.2. Приложение № 4 дополнить схемами № 106 и № 107, утвердив их в прилагаемой редакции.

2. Отделу по связям со средствами массовой информации Администрации Северодвинска опубликовать (обнародовать) настоящее постановление на официальном Интернет-сайте Администрации Северодвинска.

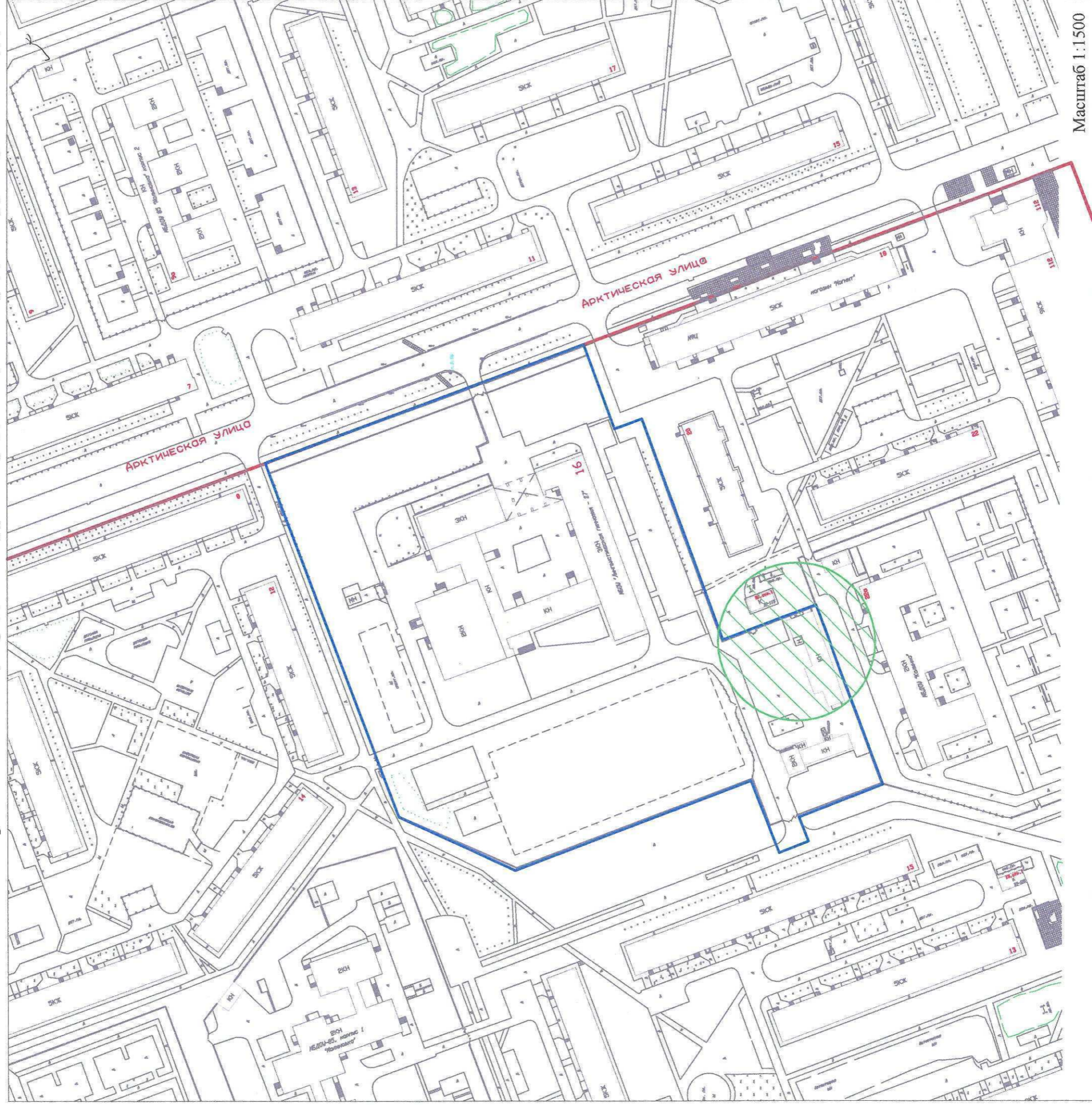
И. о. Мэра Северодвинска



В.Н. Мошарев

Схема № 54
границ прилегающей территории
образовательной организации - НОУ ДПО УЦ "Спутник".

Местоположение объекта: Архангельская обл., городской округ Северодвинск, г. Северодвинск, ул. Арктическая, д. 16.



Условные обозначения:

— красные линии квартала;

— границы земельного участка;

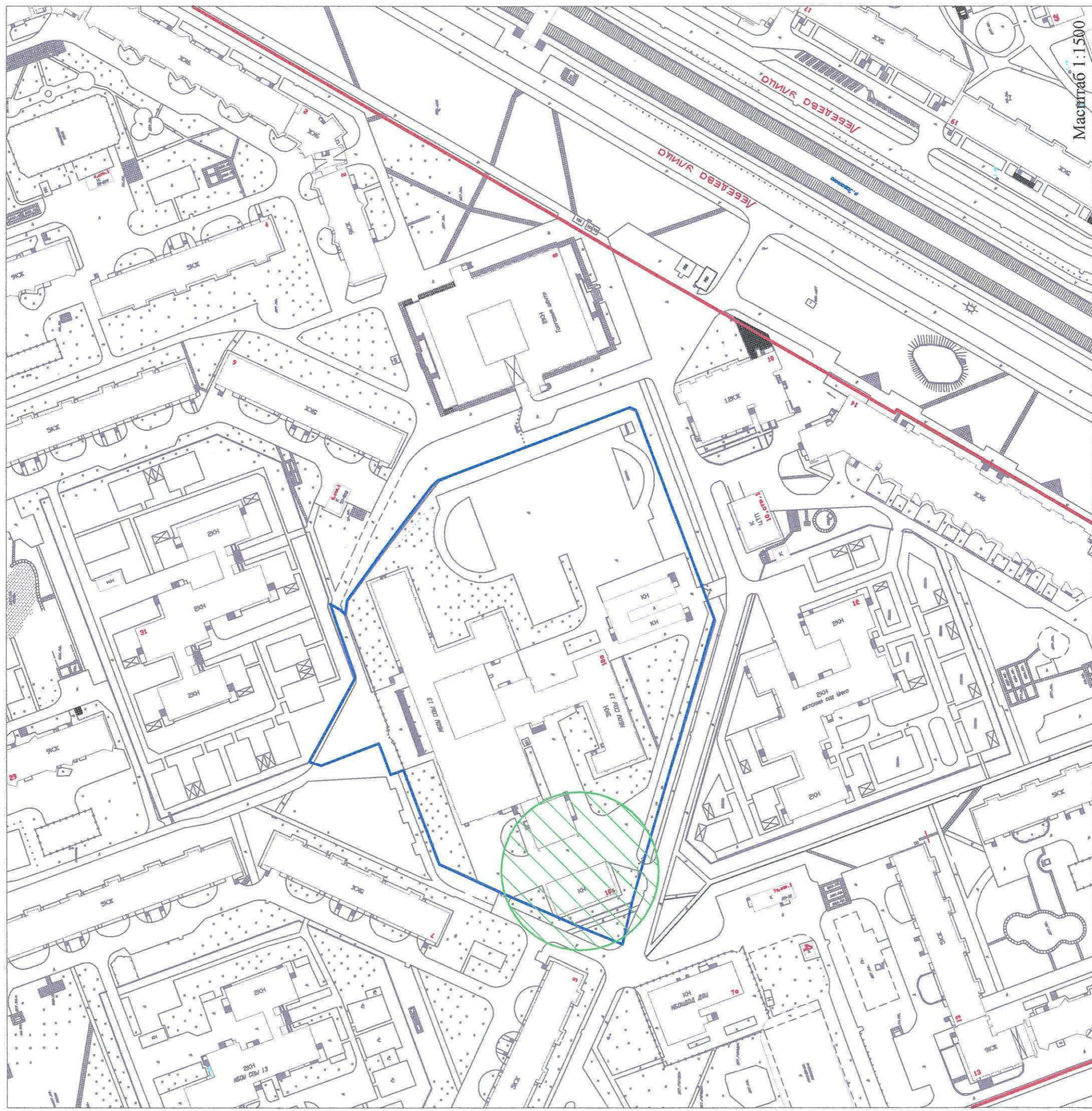


- границы прилегающих территорий, в пределах которых не допускается розничная продажа алкогольной продукции.

Масштаб 1:1500

Схема № 55
раниц прилегающей территории
образовательной организации - НОУ ДПО УЦ "Спутник".

Местоположение объекта: Архангельская обл., городской округ Северодвинск, г. Северодвинск, ул. Лебедева, д. 10А.

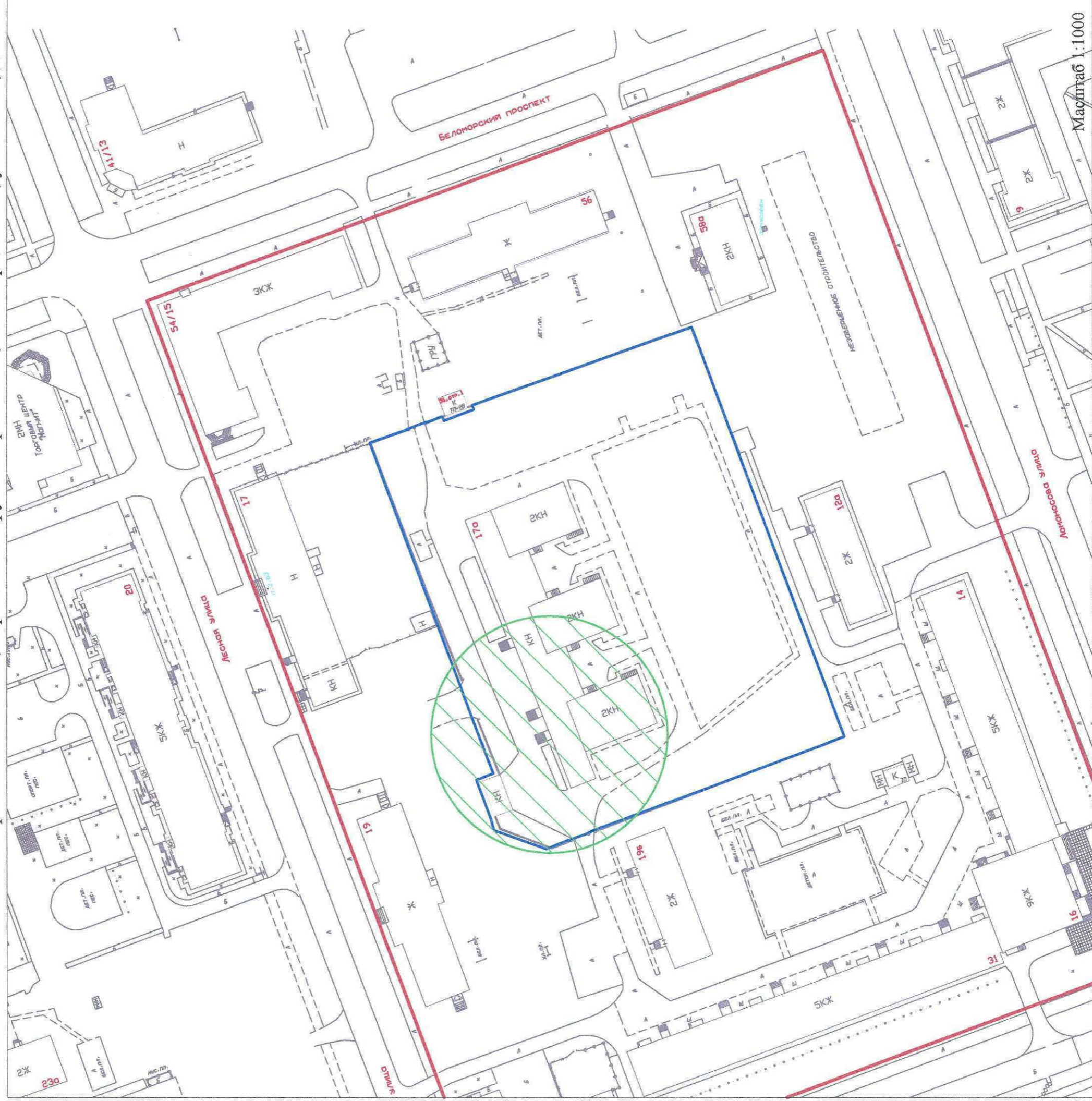


Условные обозначения:

- красные линии квартала;
- границы земельного участка;
- границы прилегающих территорий, в пределах которых не допускается розничная продажа алкогольной продукции.

Схема № 56
границ прилегающей территории
образовательной организации - НОУ ДПО УЦ "Спутник".

Местоположение объекта: Архангельская обл., городской округ Северодвинск, г. Северодвинск, ул. Лесная, д. 17А.

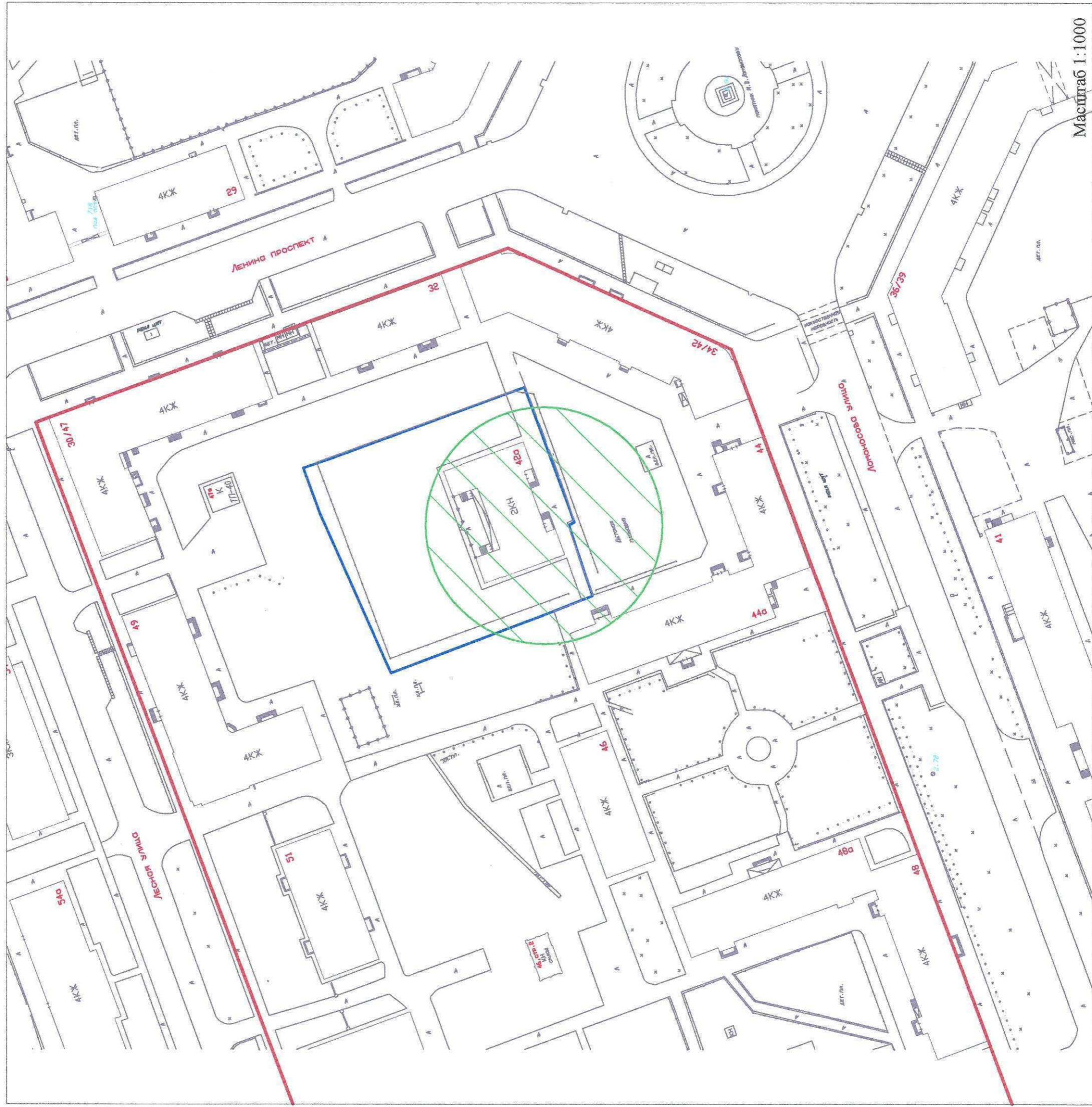


Условные обозначения:

- красные линии квартала;
- границы земельного участка;
- границы прилегающих территорий, в пределах которых не допускается розничная продажа алкогольной продукции.

Схема № 58
границ прилегающей территории
образовательной организации - ООО "АвтоШанс+".

Местоположение объекта: Архангельская обл., городской округ Северодвинск, г. Северодвинск, ул. Ломоносова, д. 42А, каб. 213.



Условные обозначения:

- красные линии квартала;
- границы земельного участка;
- границы прилегающих территорий, в пределах которых не допускается розничная продажа алкоголя и продукции.

Схема № 59
границ прилегающей территории
образовательной организации - ООО "Акцент".

Местоположение объекта: Архангельская обл., городской округ Северодвинск, г. Северодвинск, ул. Индустриальная, д. 39, пом. 114.



Условные обозначения:

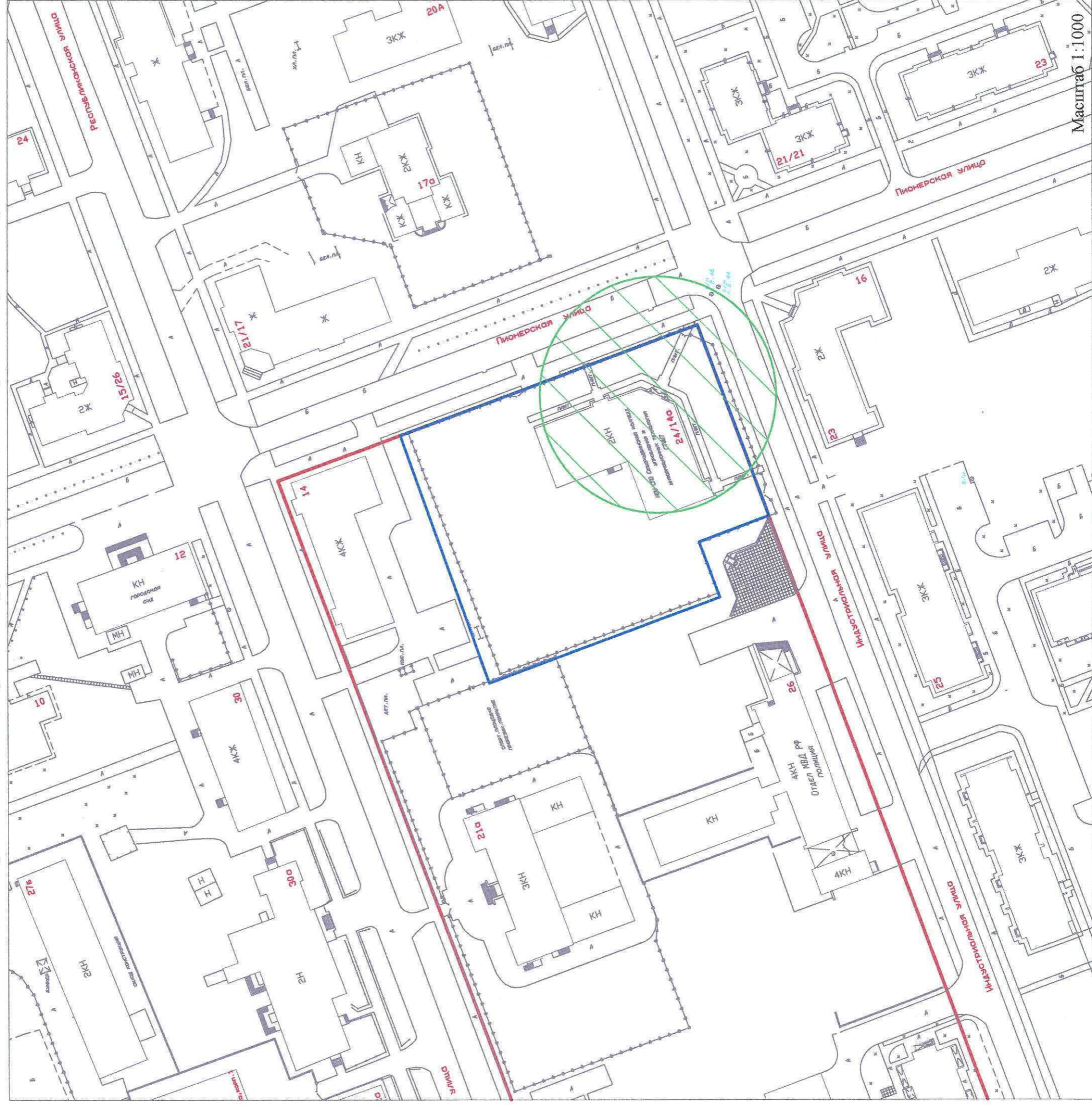
— красные линии квартала;

— границы земельного участка;

— границы прилегающих территорий, в пределах которых не допускается розничная продажа алкоголя и продукции.

Схема № 60
границ прилегающей территории
образовательной организации - ООО "Траг".

Местоположение объекта: Архангельская обл., городской округ Северодвинск, г. Северодвинск, ул. Пионерская, д. 14А/24, каб. 32.



Условные обозначения:

— красные линии квартала;

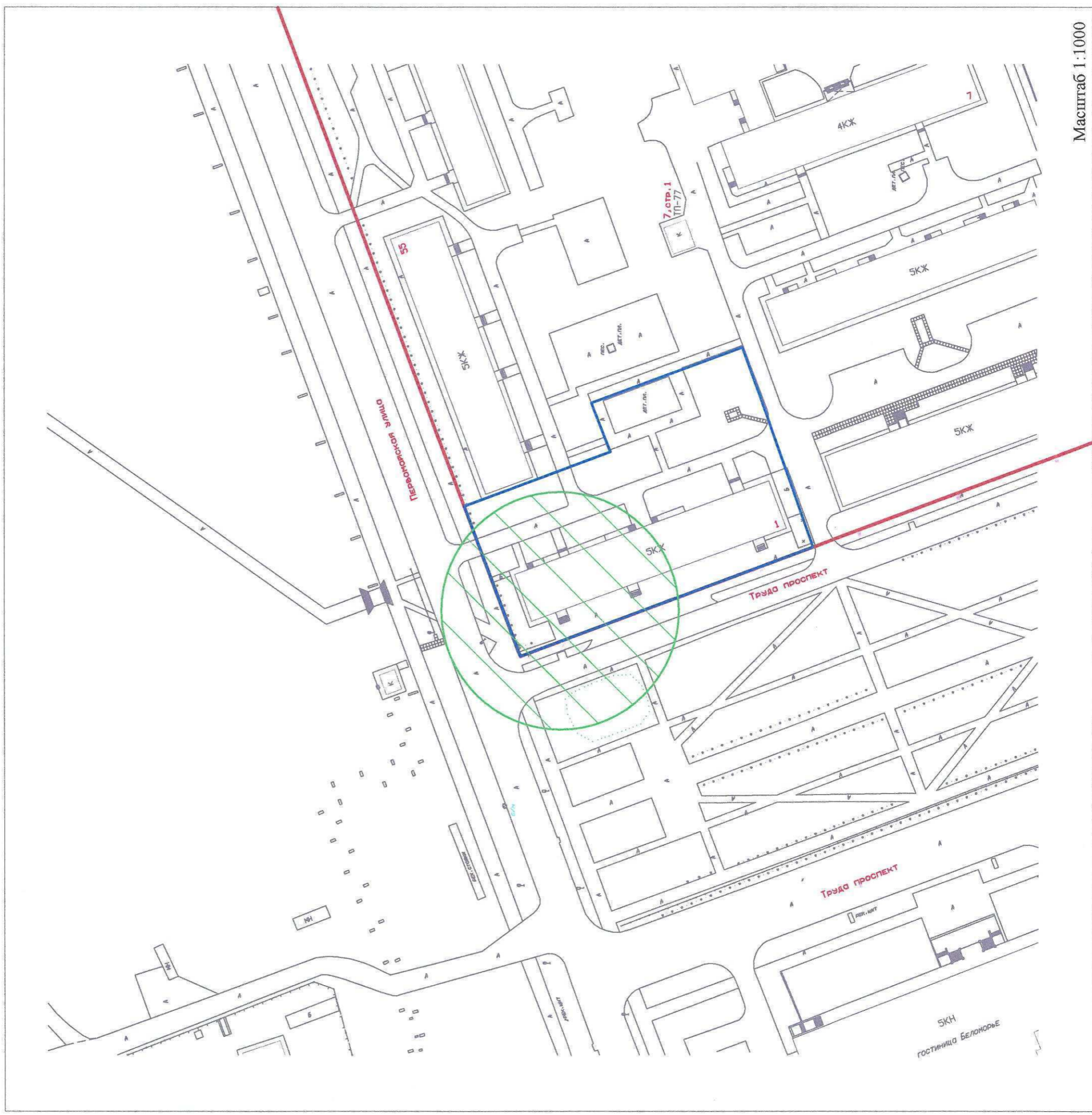
— границы земельного участка;



- границы прилегающих территорий, в пределах которых не допускается розничная продажа алкоголя продукции.

Схема № 61
границ прилегающей территории
образовательной организации - ООО "Круговое движение".

Местоположение объекта: Архангельская обл., городской округ Северодвинск, г. Северодвинск, пр. Труда, д. 1.



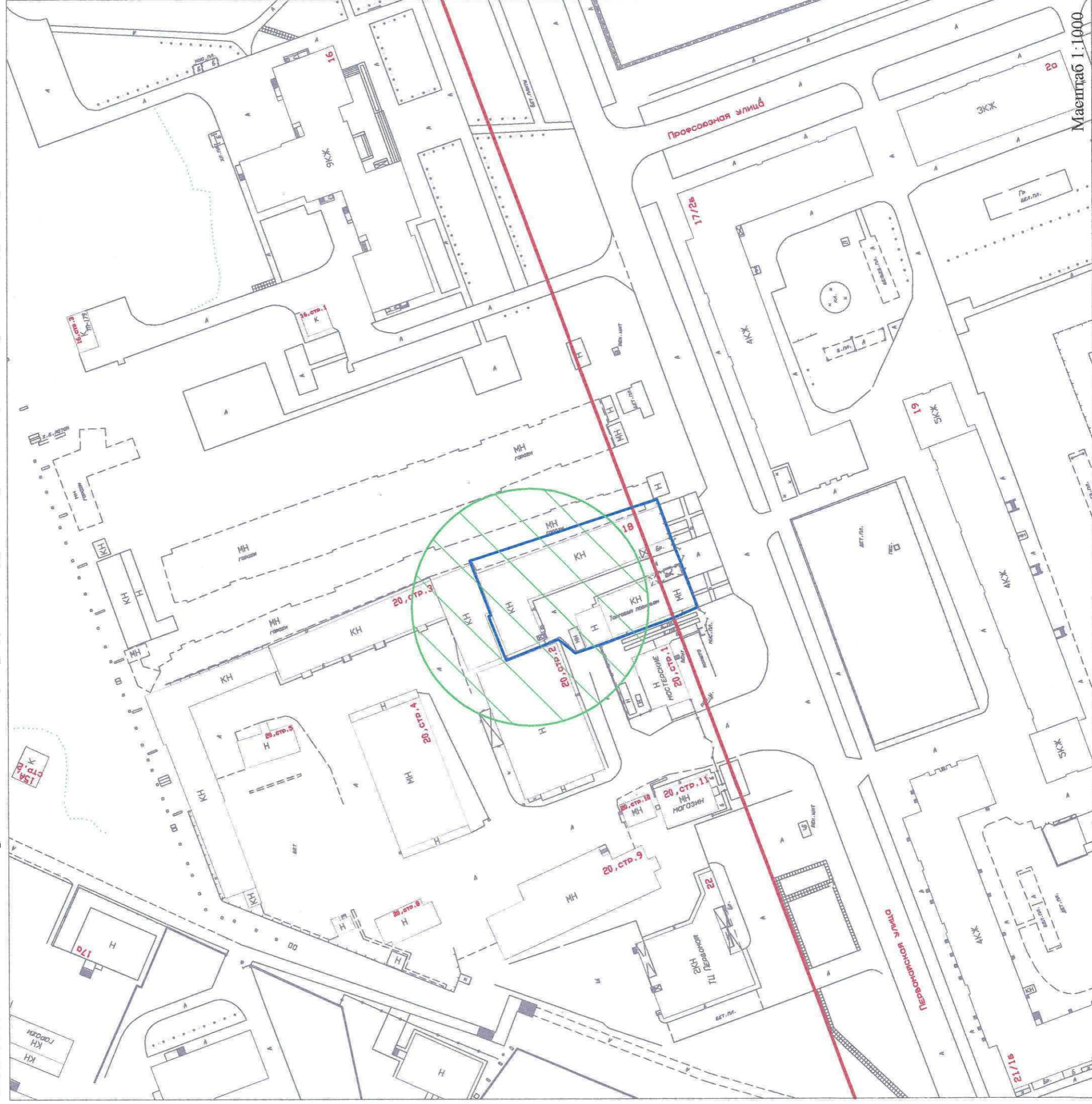
Масштаб 1:1000

Условные обозначения:

- красные линии квартала;
- границы земельного участка;
- границы прилегающих территорий, в пределах которых не допускается розничная продажа алкогольной продукции.

Схема № 62
границ прилегающей территории
образовательной организации - ООО "Наша марка".

Местоположение объекта: Архангельская обл., городской округ Северодвинск, г. Северодвинск, ул. Первомайская, д. 18.

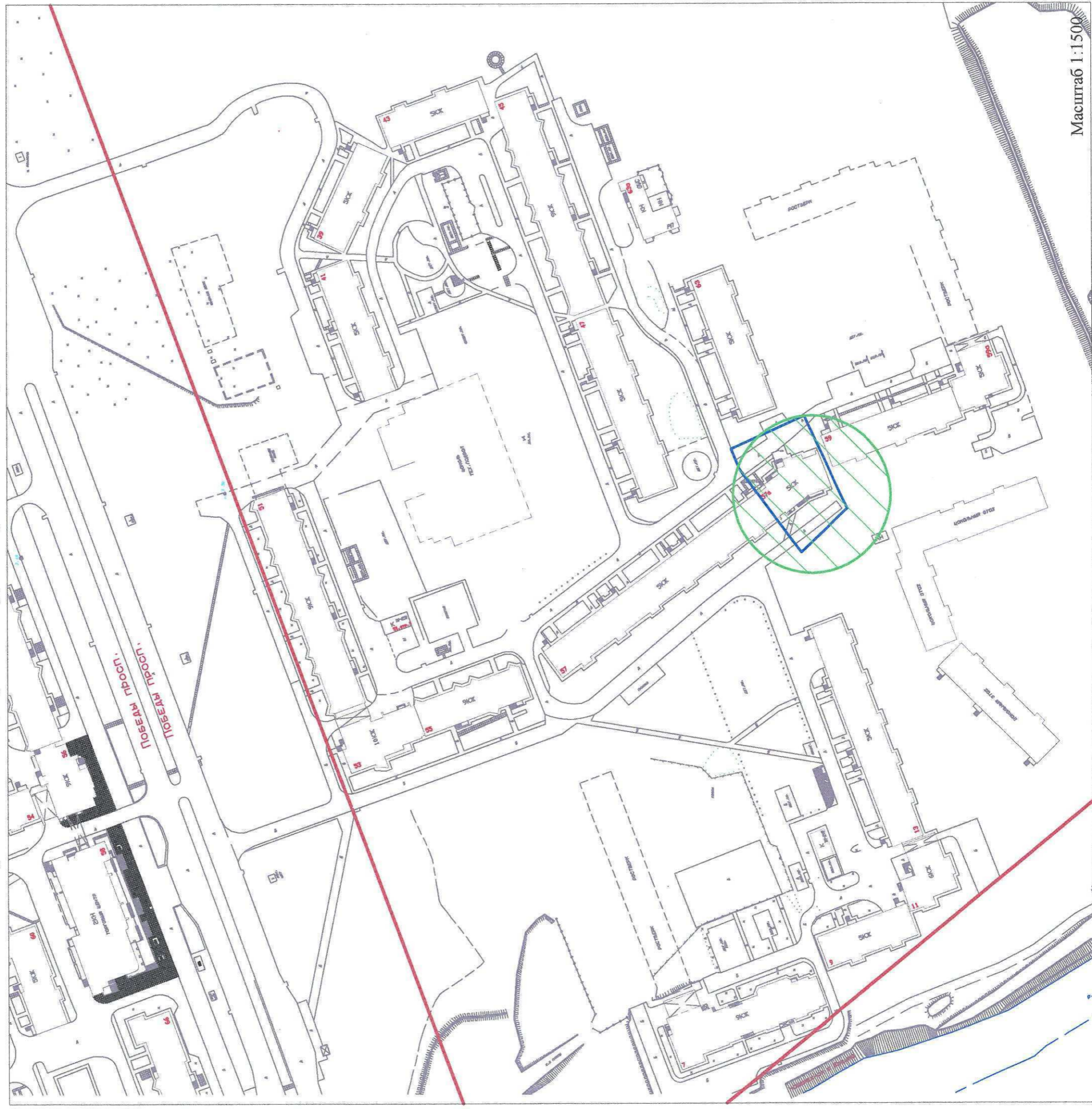


Условные обозначения:

- красные линии квартала;
- границы земельного участка;
- границы прилегающих территорий, в пределах которых не допускается розничная продажа алкоголя и продукции.

Схема № 63
границ прилегающей территории
образовательной организации - ООО "Новая волна".

Местоположение объекта: Архангельская обл., городской округ Северодвинск, г. Северодвинск, пр. Победы, д. 57А.



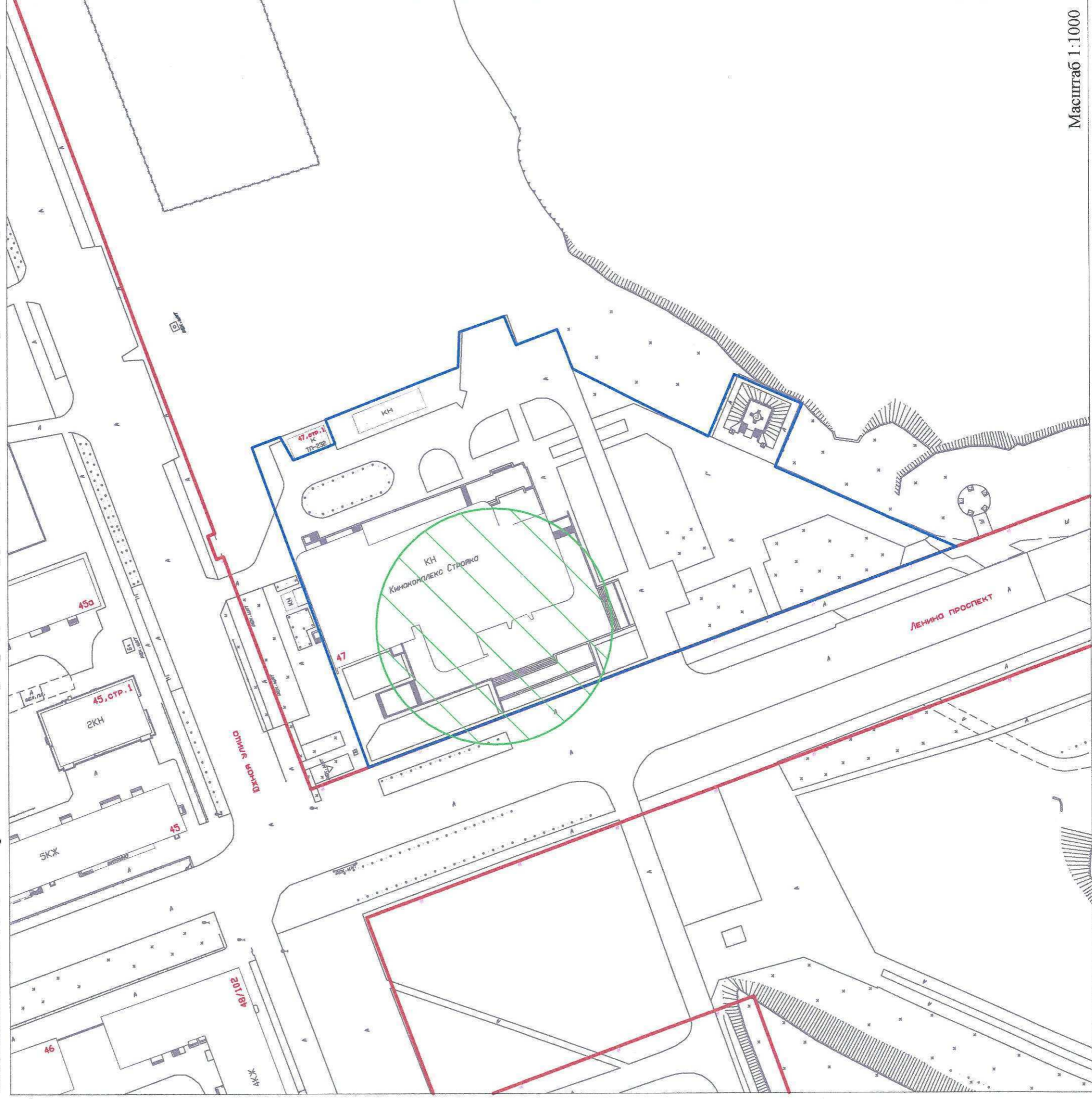
Масштаб 1:1500

Условные обозначения:

- красные линии квартала;
- границы земельного участка;
- границы прилегающих территорий, в пределах которых не допускается розничная продажа алкогольной продукции.

Схема № 67
границ прилегающей территории
образовательной организации -
Негосударственное учреждение ДПО "Школа водительского мастерства".

Местоположение объекта: Архангельская обл., городской округ Северодвинск, г. Северодвинск, пр. Ленина, д. 47, оф. 43.



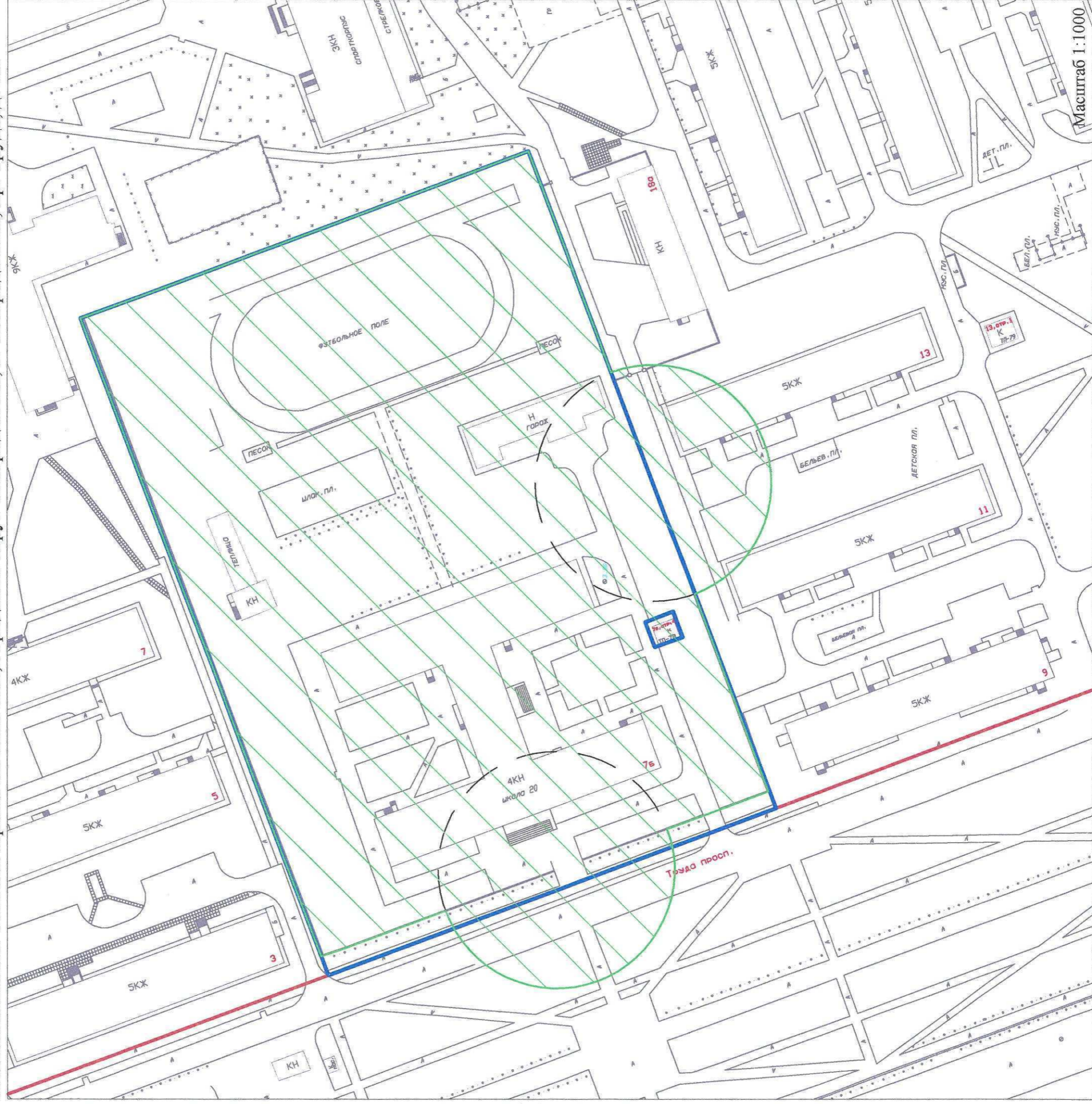
Масштаб 1:1000

Условные обозначения:

- красные линии квартала;
- границы земельного участка;
- границы прилегающих территорий, в пределах которых не допускается розничная продажа алкогольной продукции.

Схема № 18
границ прилегающей территории
образовательной организации МБОУ "СОШ №20"

Местоположение объекта: Архангельская обл., городской округ Северодвинск, г. Северодвинск, пр. Труда, д. 7Б.



Условные обозначения:

- красные линии квартала;
- границы земельного участка;
- границы прилегающих территорий, в пределах которых не допускается розничная продажа алкогольной продукции.

