

Российская Федерация
Архангельская область

АДМИНИСТРАЦИЯ
МУНИЦИПАЛЬНОГО ОБРАЗОВАНИЯ
«СЕВЕРОДВИНСК»

ПОСТАНОВЛЕНИЕ

от 09.11.2017 № 365-па
г. Северодвинск Архангельской области

**О внесении изменений и дополнений
в постановление Администрации
Северодвинска от 02.07.2013 № 251-па
(в ред. от 01.11.2016)**

В соответствии с постановлением Правительства Архангельской области от 18.07.2017 № 267-пп «О внесении изменений в постановления Правительства Архангельской области от 05 июня 2012 года № 222-пп и от 05 марта 2013 года № 94-пп»

ПОСТАНОВЛЯЮ:

1. Внести в постановление Администрации Северодвинска от 02.07.2013 № 251-па (в ред. от 01.11.2016) «Об определении границ прилегающих к некоторым организациям и объектам территорий, на которых не допускается розничная продажа алкогольной продукции» следующие изменения:

1.1. Пункты 2.3 и 3.7 исключить.

1.2. В пунктах 2.4 и 3.8 слова «№ 94-па» заменить словами «№ 94-пп».

2. Внести изменения и дополнения в следующие приложения к постановлению Администрации Северодвинска от 02.07.2013 № 251-па (в ред. от 01.11.2016) «Об определении границ прилегающих к некоторым организациям и объектам территорий, на которых не допускается розничная продажа алкогольной продукции»:

2.1. В приложении № 1:

1) пункты №№ 241–248 исключить;

2) пункты №№ 256–267 исключить;

3) пункты №№ 249–255 изложить в следующей редакции:

	Места нахождения источников повышенной опасности, утвержденные постановлением Правительства Архангельской области от 05.03.2013 № 94-пп (в редакции от 18.07.2017)	
249	Станция газонаполнительная цеха № 12	164500, г. Северодвинск, Архангельское шоссе, д. 58
250	Сталелитейный цех № 2	164500, г. Северодвинск, Архангельское шоссе, д. 58

251	Станция газонаполнительная	164500, г. Северодвинск, проезд Грузовой, д. 8
252	Площадка подсобного хозяйства СТЭЦ-1	164500, г. Северодвинск, Ягринское шоссе, д. 1/32
253	Топливное хозяйство СТЭЦ-2	164500, г. Северодвинск, ул. Окружная, д. 21
254	Площадка подсобного хозяйства СТЭЦ-2	164500, г. Северодвинск, ул. Окружная, д. 21
255	Площадка базисного склада -- склад хлора цеха № 19	164500, г. Северодвинск, восточная часть города, кв. 302

2.2. Приложение № 8 со схемами №№ 1–8 исключить.

2.3. В приложении № 9 схемы №№ 1–19 исключить.

2.4. Приложение № 9 дополнить схемами №№ 20, 21, 22, 23, 24, 25, 26 в прилагаемой редакции.

3. Отделу по связям со средствами массовой информации Администрации Северодвинска опубликовать (обнародовать) настоящее постановление на официальном интернет-сайте Администрации Северодвинска.

И.о. Главы Северодвинска

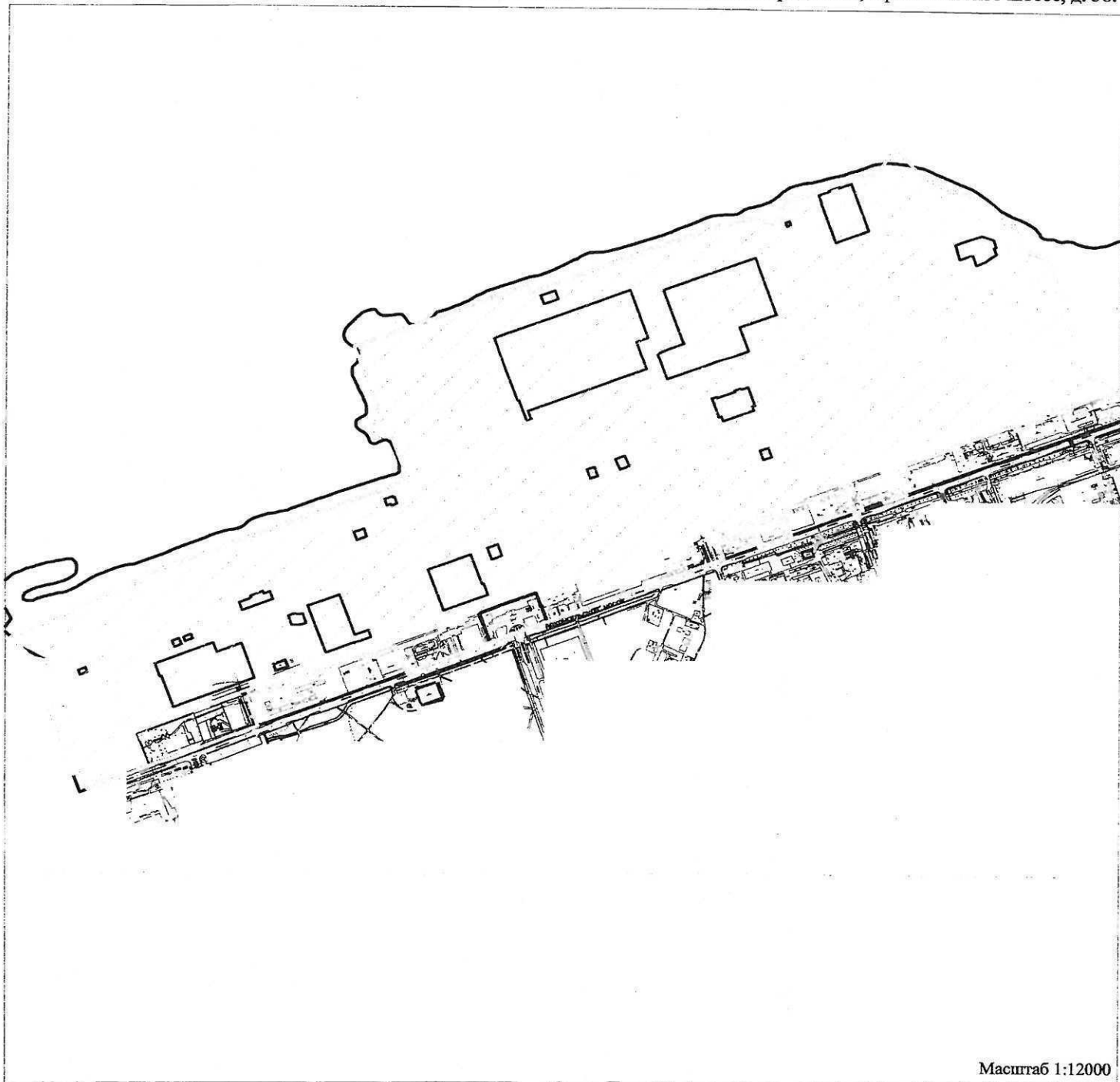


Ю.Ю. Козлов

УТВЕРЖДЕНА
постановлением Администрации
Северодвинска
от 08.11.2017 № 365-102

Схема № 20
границ прилегающей территории
места нахождения источника повышенной опасности,
до входа для посетителей в стационарный торговый объект.
Станция газонаполнительная цеха № 12.

Местоположение объекта: Архангельская обл., городской округ Северодвинск, г. Северодвинск, Архангельское шоссе, д. 58.



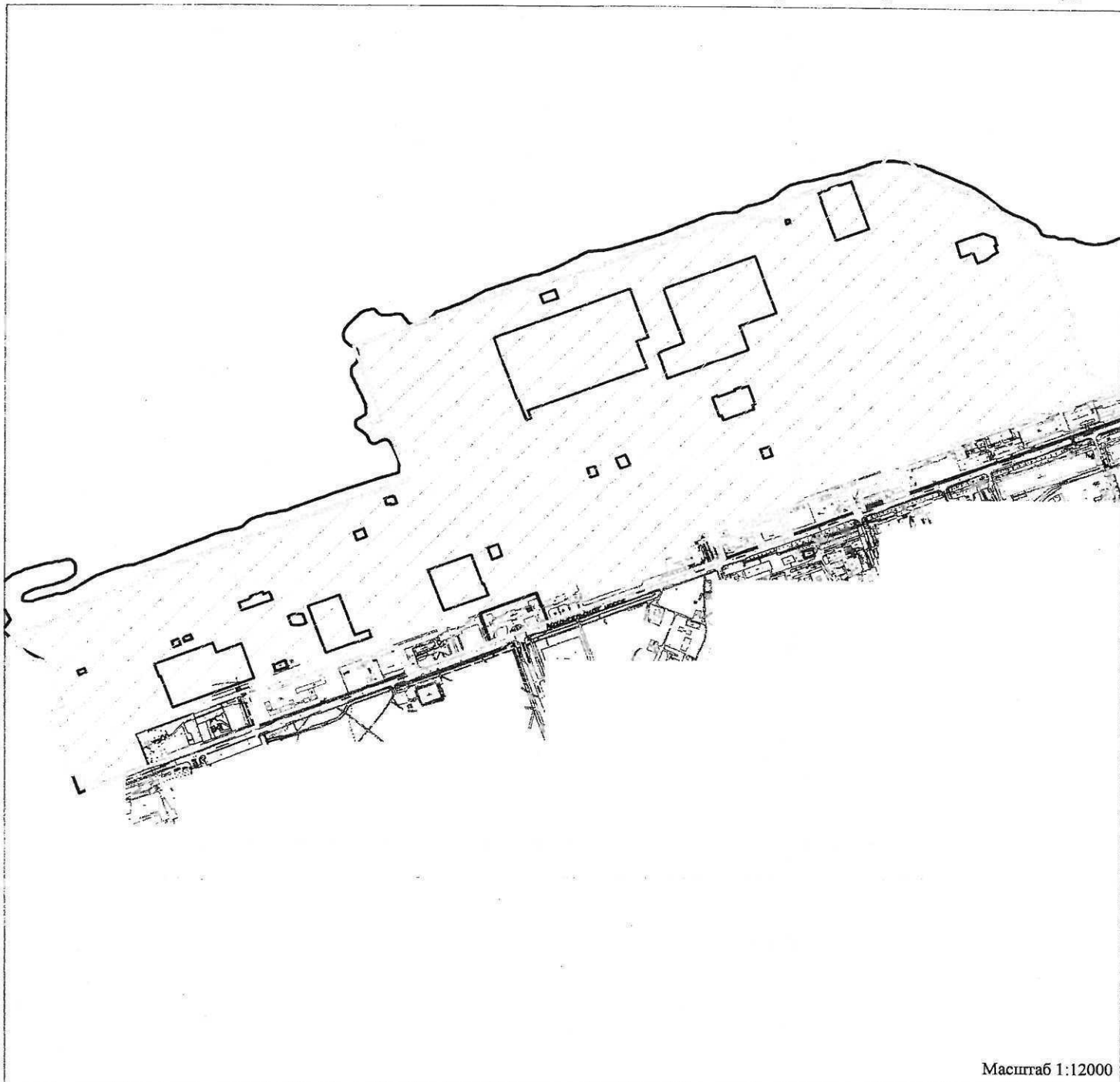
Условные обозначения:

- - красные линии квартала;
- - границы земельного участка;
- - - - - границы прилегающих территорий, в пределах которых не допускается розничная продажа алкогольной продукции.

УТВЕРЖДЕНА
постановлением Администрации
Северодвинска
от 09.11.2017 № 365-102

Схема № 21
границ прилегающей территории
места нахождения источника повышенной опасности,
до входа для посетителей в стационарный торговый объект.
Сталелитейный цех № 2.

Местоположение объекта: Архангельская обл., городской округ Северодвинск, г. Северодвинск, Архангельское шоссе, д. 58.



Условные обозначения:


- - красные линии квартала;
- - границы земельного участка;
-  - границы прилегающих территорий, в пределах которых не допускается розничная продажа алкогольной продукции.

Схема № 22
границ прилегающей территории
места нахождения источника повышенной опасности
до входа для посетителей в стационарный торговый объект.
Станция газонаполнительная.

Местоположение объекта: Архангельская обл., городской округ Северодвинск, г. Северодвинск, Грузовой проезд, д. 8.



Масштаб 1:2000

Условные обозначения:

- - красные линии квартала;
- - границы земельного участка;
- - границы прилегающих территорий, в пределах которых не допускается розничная продажа алкогольной продукции.

Схема № 23
границ прилегающей территории
места нахождения источника повышенной опасности,
до входа для посетителей в стационарный торговый объект.
Площадка подсобного хозяйства СТЭЦ-1.

Местоположение объекта: Архангельская обл., городской округ Северодвинск, г. Северодвинск, Ягринское шоссе, д. 1/32.



Условные обозначения:


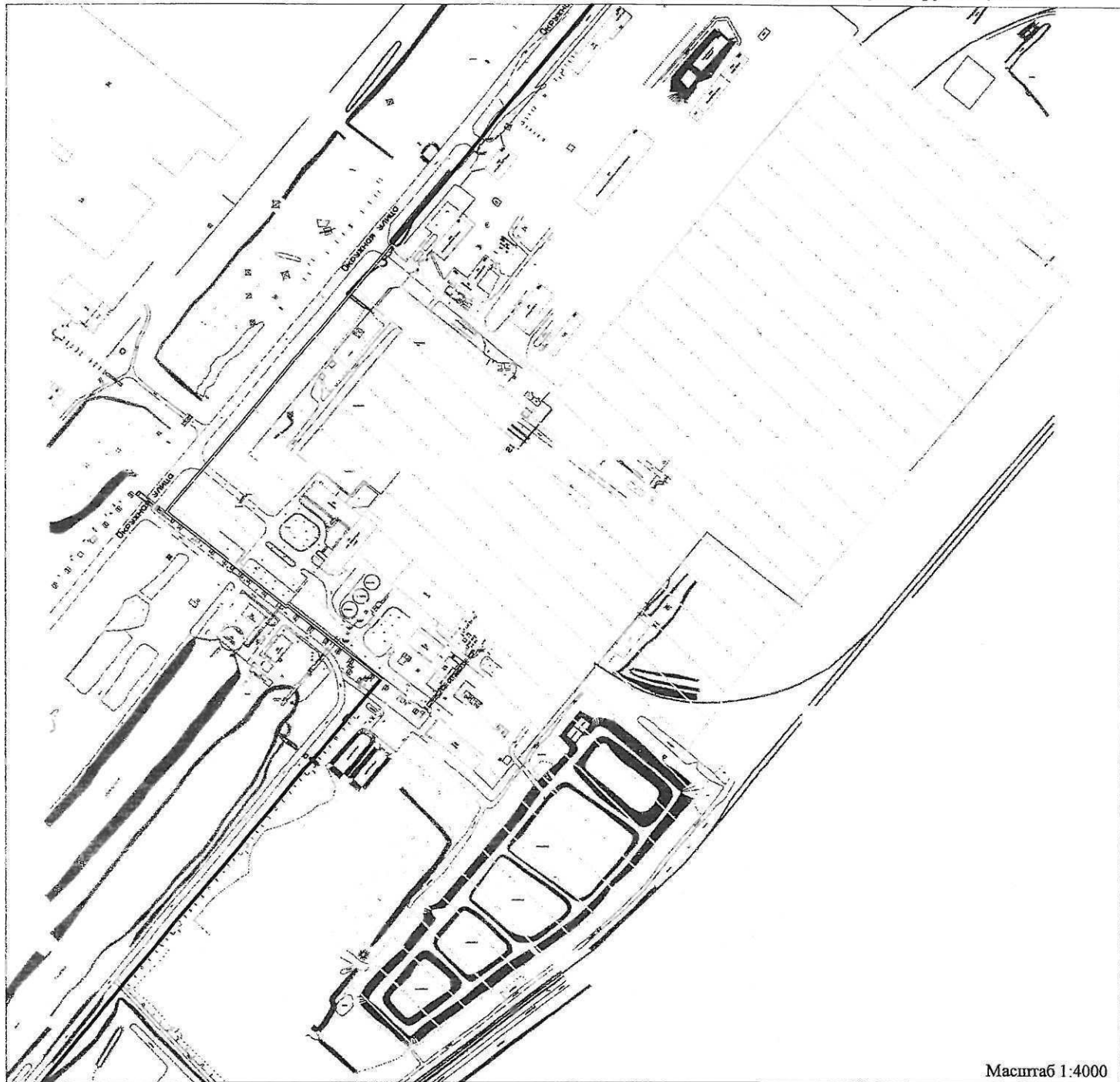
- - красные линии квартала;
- - границы земельного участка;
-  - границы прилегающих территорий, в пределах которых не допускается розничная продажа алкогольной продукции.

Схема № 24
границ прилегающей территории
места нахождения источника повышенной опасности,
до входа для посетителей в стационарный торговый объект.
Топливное хозяйство СТЭЦ-2.

Местоположение объекта: Архангельская обл., городской округ Северодвинск, г. Северодвинск, ул. Окружная, д. 21.



Масштаб 1:4000

Условные обозначения:

- - красные линии квартала;
- - границы земельного участка;
- - границы прилегающих территорий, в пределах которых не допускается розничная продажа алкогольной продукции.

Схема № 25
границ прилегающей территории
места нахождения источника повышенной опасности,
до входа для посетителей в стационарный торговый объект.
Площадка подсобного хозяйства СТЭЦ-2.

Местоположение объекта: Архангельская обл., городской округ Северодвинск, г. Северодвинск, ул. Окружная, д. 21.



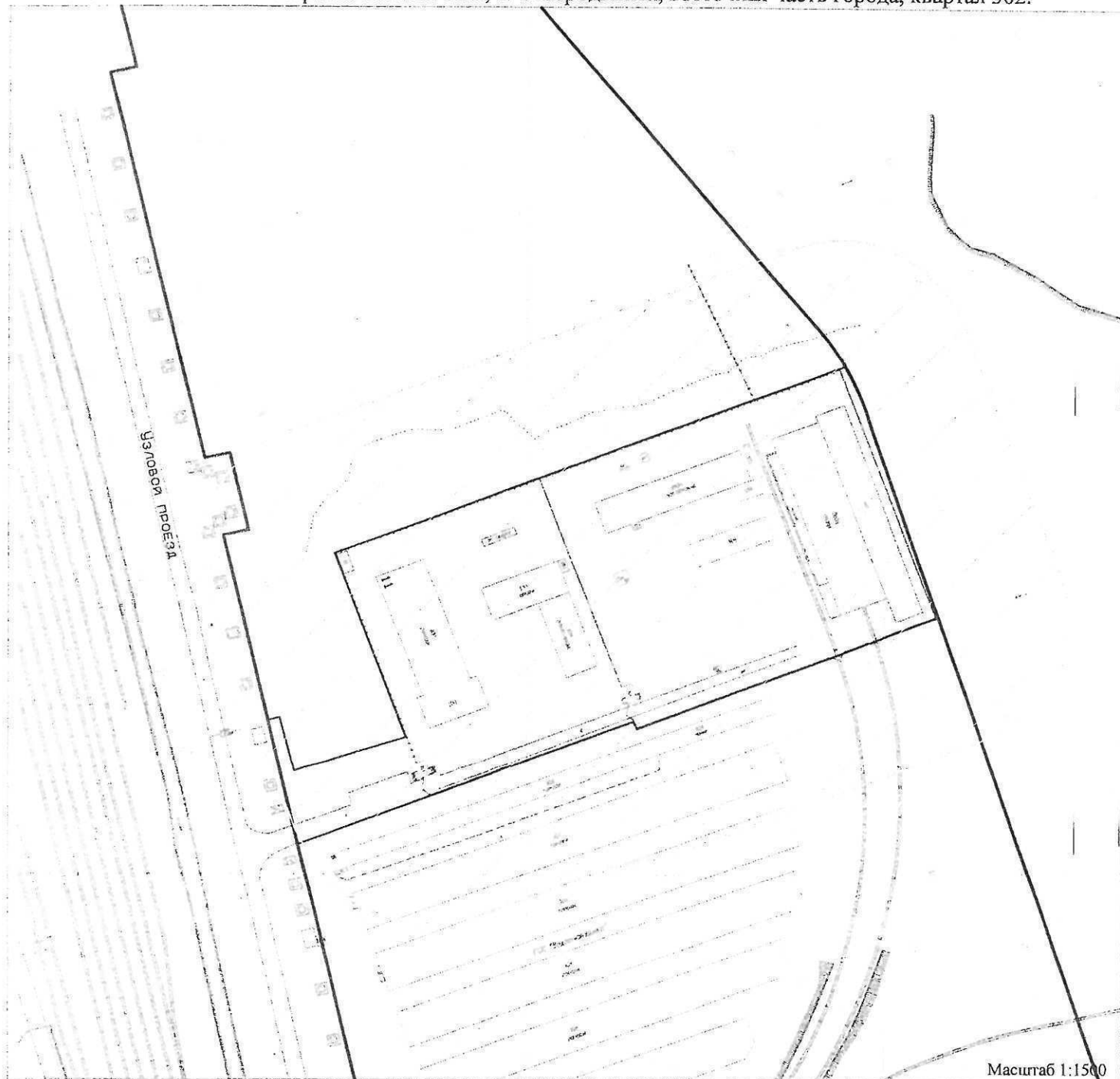
Масштаб 1:4000

Условные обозначения:

- - красные линии квартала;
- - границы земельного участка;
- - границы прилегающих территорий, в пределах которых не допускается розничная продажа алкогольной продукции.

Схема № 26
границ прилегающей территории
места нахождения источника повышенной опасности,
до входа для посетителей в стационарный торговый объект.
Площадка базисного склада - склад хлора цеха № 19.

Местоположение объекта: Архангельская обл., г. Северодвинск, восточная часть города, квартал 302.



Условные обозначения:

- - красные линии квартала;
- - границы земельного участка;
- границы прилегающих территорий, в пределах которых не допускается розничная продажа алкогольной продукции.