

УТВЕРЖДЕНА
постановлением Администрации
Северодвинска
от 10.04.2018 № 129.22

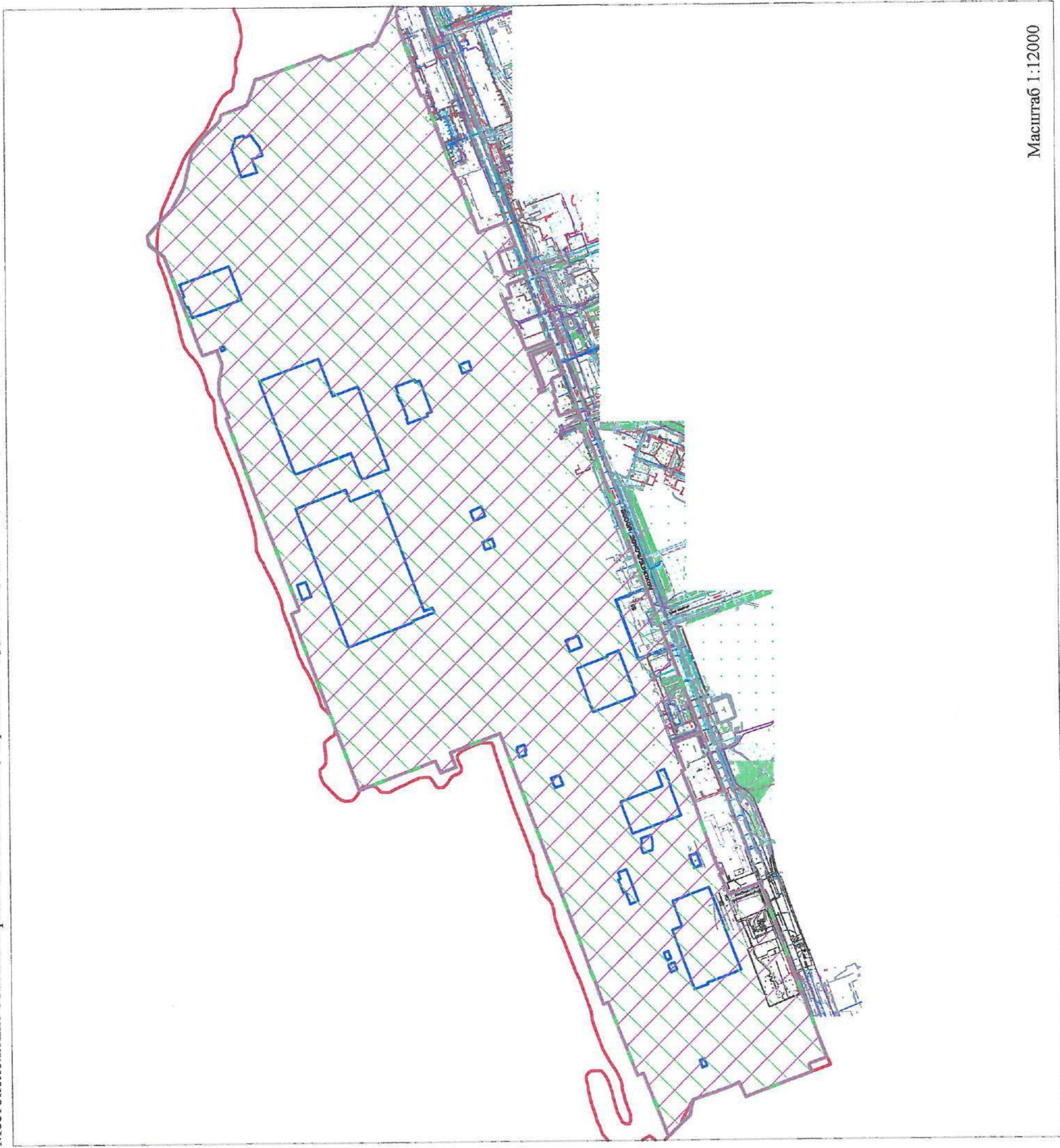
Раздел 6. Схема 1.

Схема подготовлена в соответствии с Перечнем объектов, зданий, строений, сооружений и помещений, на прилегающих территориях к которым не допускается розничная продажа алкогольной продукции и розничная продажа алкогольной продукции при оказании услуг общественного питания на территории муниципального образования «Северодвинск», определенным постановлением Администрации Северодвинска

от _____ № _____.

Объект: Станция газонаполнительная цеха № 12.

Местоположение объекта: Архангельская область, городской округ Северодвинск, 164500, г. Северодвинск, Архангельское шоссе, д. 58.



Условные обозначения:

— красные линии квартала,

— границы земельного участка;

— границы прилегающих территорий, в пределах которых не допускается розничная продажа алкогольной продукции на территории муниципального образования «Северодвинск»;

— границы прилегающих территорий, в пределах которых не допускается розничная продажа алкогольной продукции при оказании услуг общественного питания на территории муниципального образования «Северодвинск».

Масштаб 1:12000

УТВЕРЖДЕНА
постановлением Администрации
Северодвинска
от 10.04.2018 № 129.102

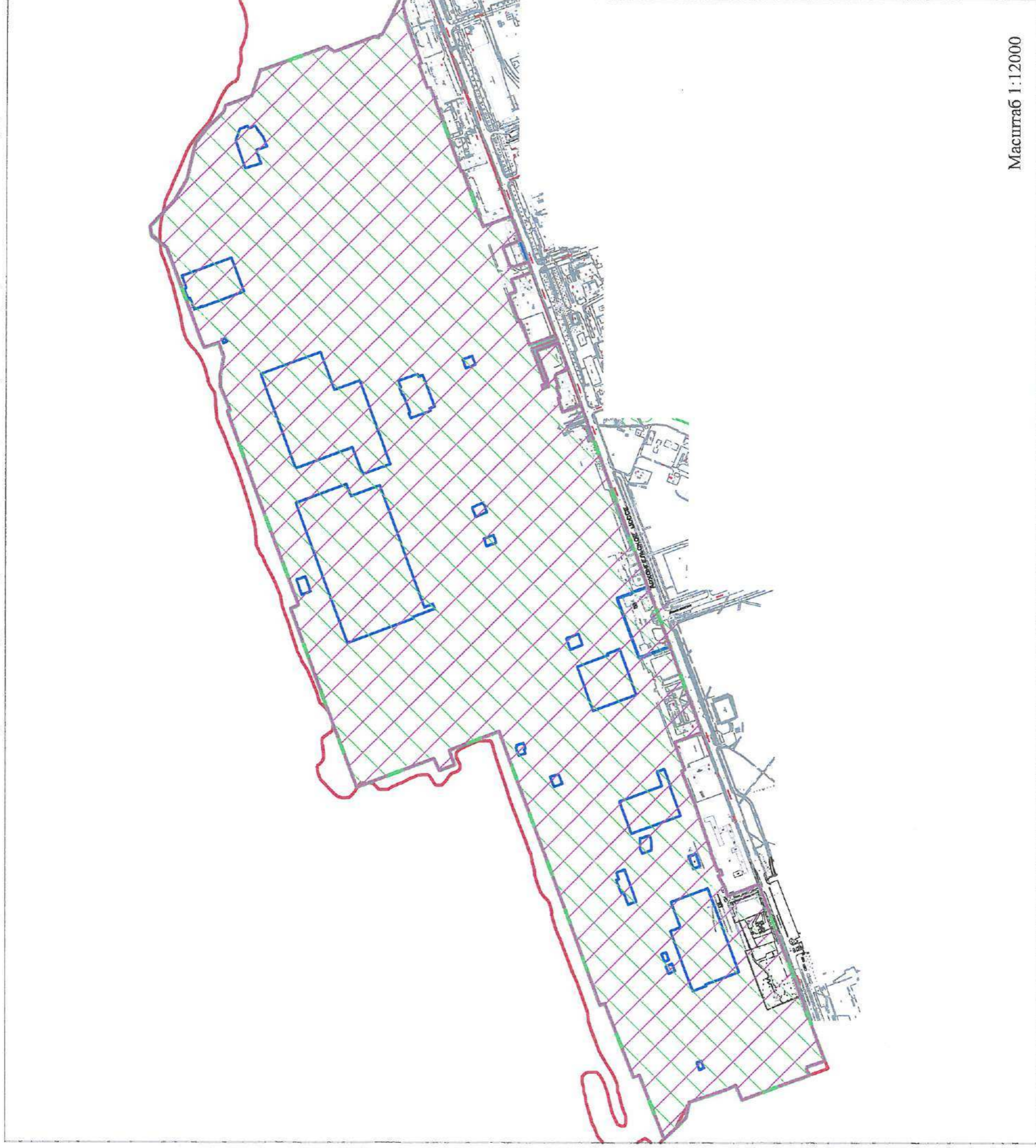
Раздел 6. Схема 2.

Схема подготовлена в соответствии с Перечнем объектов, зданий, строений, сооружений и помещений, на прилегающих территориях к которым не допускается розничная продажа алкогольной продукции и розничная продажа алкогольной продукции при оказании услуг общественного питания на территории муниципального образования «Северодвинск», определенным постановлением Администрации Северодвинска

от _____ № _____.

Объект: Сталелитейный цех № 2.

Местоположение объекта: Архангельская область, городской округ Северодвинск, 164500, г. Северодвинск, Архангельское шоссе, д. 58.



Условные обозначения:

- красные линии квартала,
- границы земельного участка;
- границы прилегающих территорий, в пределах которых не допускается розничная продажа алкогольной продукции на территории муниципального образования «Северодвинск»;
- границы прилегающих территорий, в пределах которых не допускается розничная продажа алкогольной продукции при оказании услуг общественного питания на территории муниципального образования «Северодвинск».

Масштаб 1:12000

УТВЕРЖДЕНА

постановлением Администрации
Северодвинска

от 10.04.2018 № 129.120

Раздел 6. Схема 3.

Схема подготовлена в соответствии с Перечнем объектов, зданий, строений, сооружений и помещений, на прилегающих территориях к которым не допускается розничная продажа алкогольной продукции и розничная продажа алкогольной продукции при оказании услуг общественного питания на территории муниципального образования «Северодвинск», определенным постановлением Администрации Северодвинска

от _____ № _____

Объект: Станция газонаполнительная.

Местоположение объекта: Архангельская область, городской округ Северодвинск, 164500, г. Северодвинск, проезд Грузовой, д. 8.



Условные обозначения:

— красные линии квартала;

— границы земельного участка;

— границы прилегающих территорий, в пределах которых не допускается розничная продажа алкогольной продукции на территории муниципального образования «Северодвинск»;

— границы прилегающих территорий, в пределах которых не допускается розничная продажа алкогольной продукции при оказании услуг общественного питания на территории муниципального образования «Северодвинск».

УТВЕРЖДЕНА

постановлением Администрации
Северодвинска

от 10.04.2018 № 129-ПД

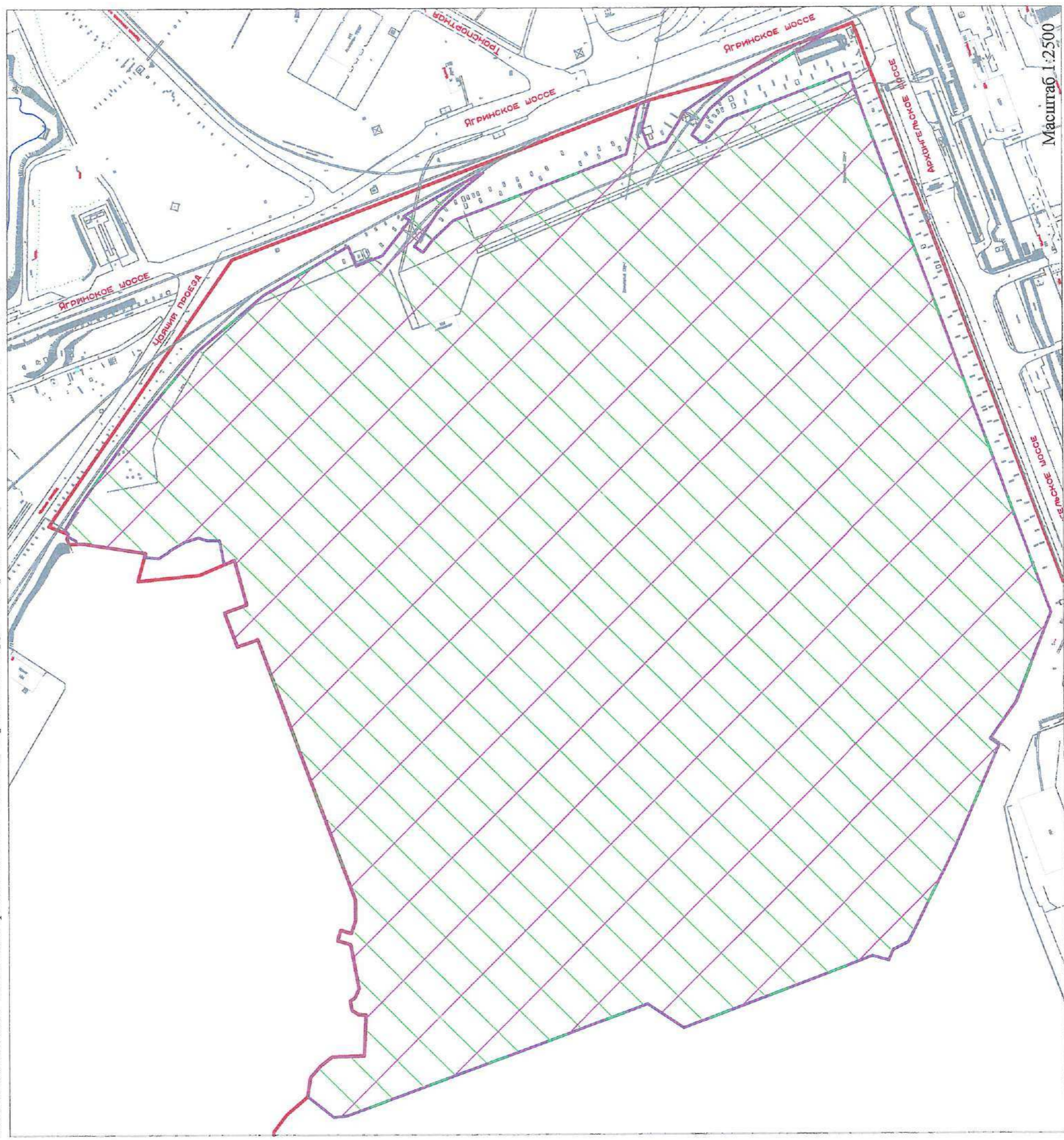
Раздел 6. Схема 4.

Схема подготовлена в соответствии с Перечнем объектов, зданий, строений, сооружений и помещений, на прилегающих территориях к которым не допускается розничная продажа алкогольной продукции и розничная продажа алкогольной продукции при оказании услуг общественного питания на территории муниципального образования «Северодвинск», определенным постановлением Администрации Северодвинска

от _____ № _____

Объект: Площадка подсобного хозяйства СТЭЦ-1.

Местоположение объекта: Архангельская область, городской округ Северодвинск, 164500, г. Северодвинск, Ягринское шоссе, д. 1/32.



Условные обозначения:

- - красные линии квартала;
- - границы земельного участка;
- ▨ - границы прилегающих территорий, в пределах которых не допускается розничная продажа алкогольной продукции на территории муниципального образования «Северодвинск»;
- ▨ - границы прилегающих территорий, в пределах которых не допускается розничная продажа алкогольной продукции при оказании услуг общественного питания на территории муниципального образования «Северодвинск».

УТВЕРЖДЕНА
постановлением Администрации
Северодвинска
от 10.04.2018 № 129-102

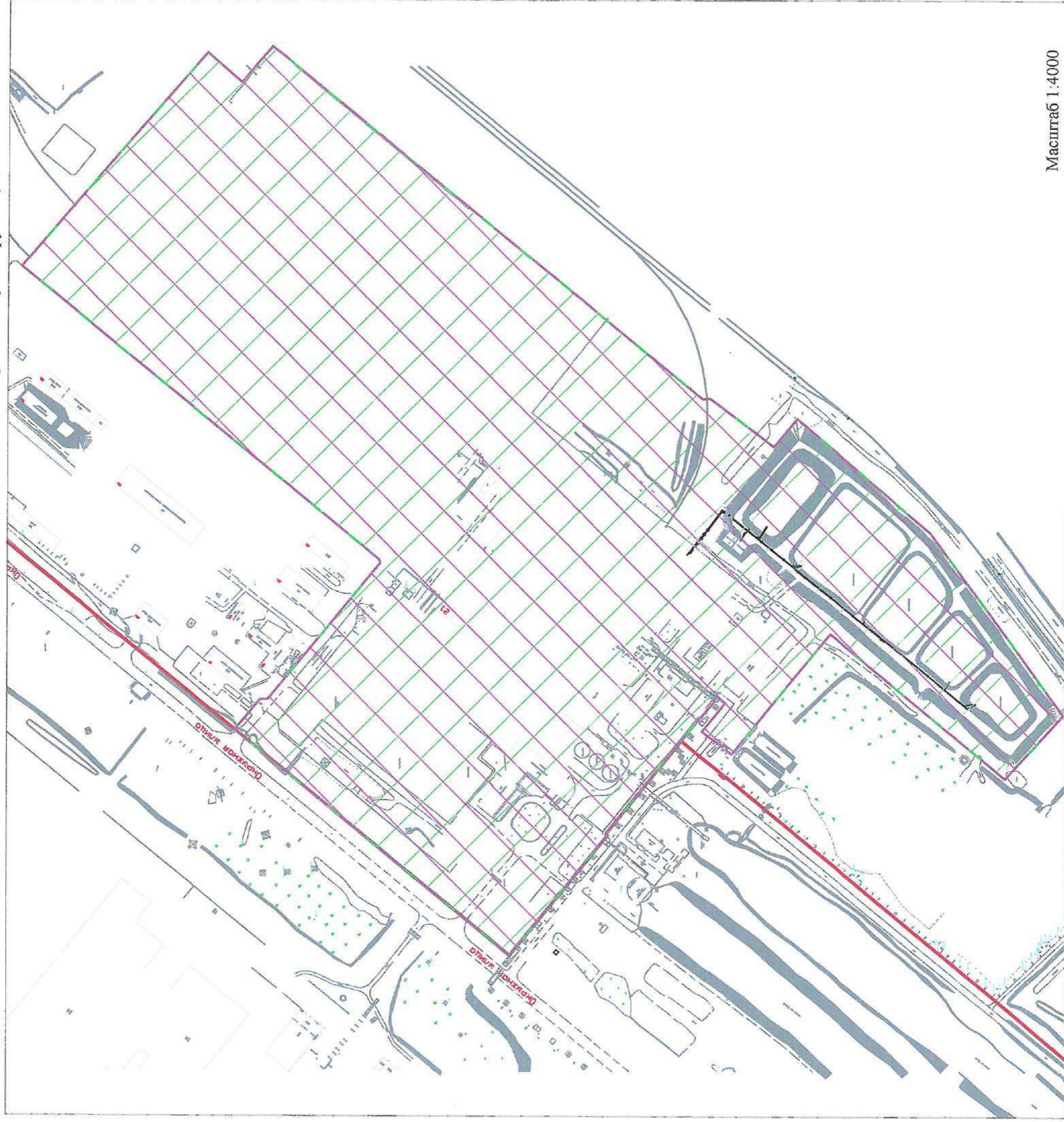
Раздел 6. Схема 5.

Схема подготовлена в соответствии с Перечнем объектов, зданий, строений, сооружений и помещений, на прилегающих территориях к которым не допускается розничная продажа алкогольной продукции и розничная продажа алкогольной продукции при оказании услуг общественного питания на территории муниципального образования «Северодвинск», определенным постановлением Администрации Северодвинска

от _____ № _____

Объект: Топливное хозяйство СТЭЦ-2.

Местоположение объекта: Архангельская область, городской округ Северодвинск, 164500, г. Северодвинск, ул. Окружная, д. 21.



Масштаб 1:4000

Условные обозначения:

- красные линии квартала;
- границы земельного участка;
- границы прилегающих территорий, в пределах которых не допускается розничная продажа алкогольной продукции на территории муниципального образования «Северодвинск»;
- границы прилегающих территорий, в пределах которых не допускается розничная продажа алкогольной продукции при оказании услуг общественного питания на территории муниципального образования «Северодвинск».

УТВЕРЖДЕНА
постановлением Администрации
Северодвинска
от 10.04.2016 № 129-П/20

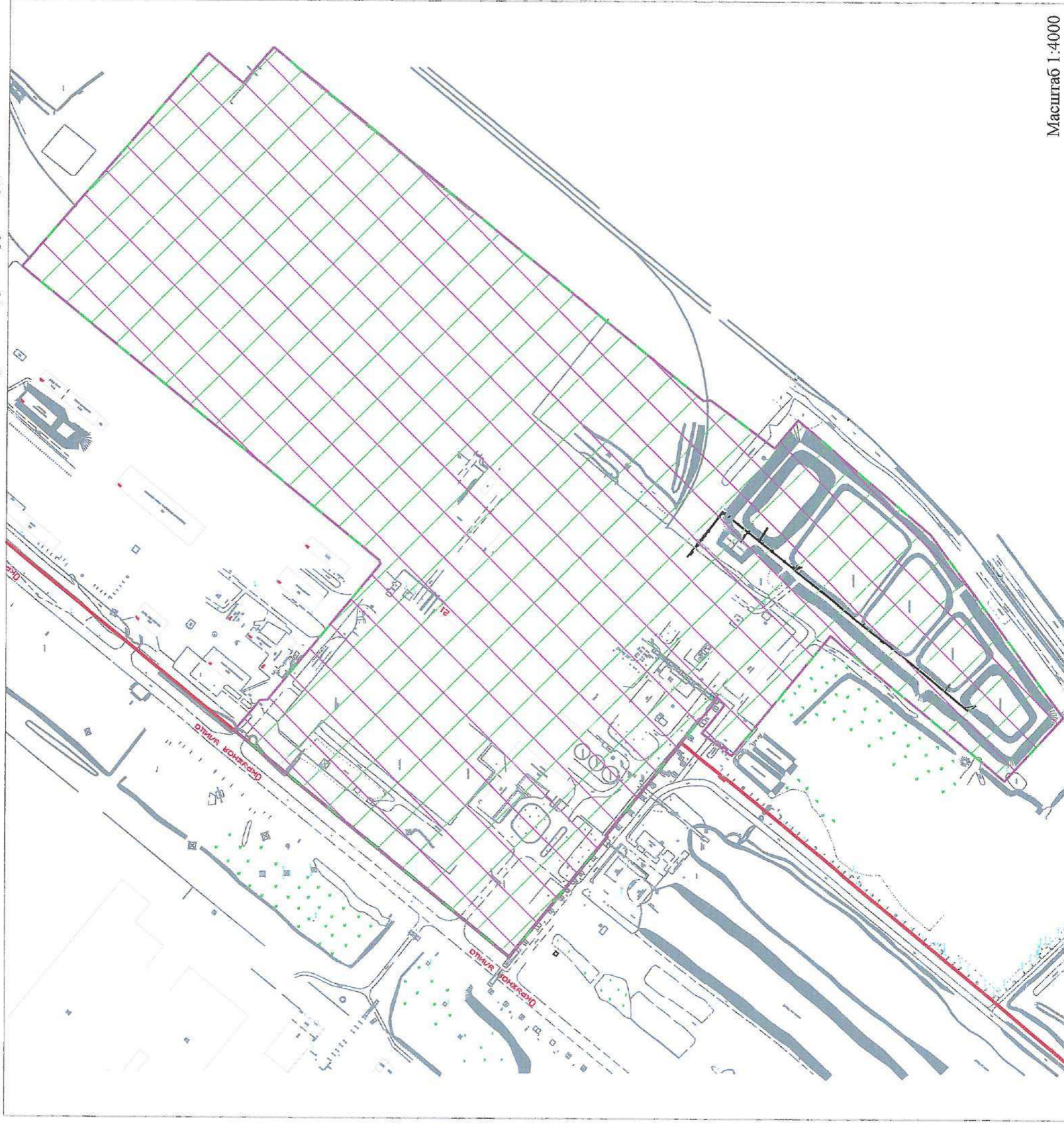
Раздел 6. Схема 6.

Схема подготовлена в соответствии с Перечнем объектов, зданий, строений, сооружений и помещений, на прилегающих территориях к которым не допускается розничная продажа алкогольной продукции и розничная продажа алкогольной продукции при оказании услуг общественного питания на территории муниципального образования «Северодвинск», определенным постановлением Администрации Северодвинска

от _____ № _____

Объект: Площадка подсобного хозяйства СТЭЦ-2.

Местоположение объекта: Архангельская область, городской округ Северодвинск, 164500, г. Северодвинск, ул. Окружная, д. 21.



Масштаб 1:4000

Условные обозначения:

- красные линии квартала;
- границы земельного участка;
- границы прилегающих территорий, в пределах которых не допускается розничная продажа алкогольной продукции на территории муниципального образования «Северодвинск»;
- границы прилегающих территорий, в пределах которых не допускается розничная продажа алкогольной продукции при оказании услуг общественного питания на территории муниципального образования «Северодвинск».

УТВЕРЖДЕНА
 постановлением Администрации
 Северодвинска
 от 10.04.2018 № 129.02

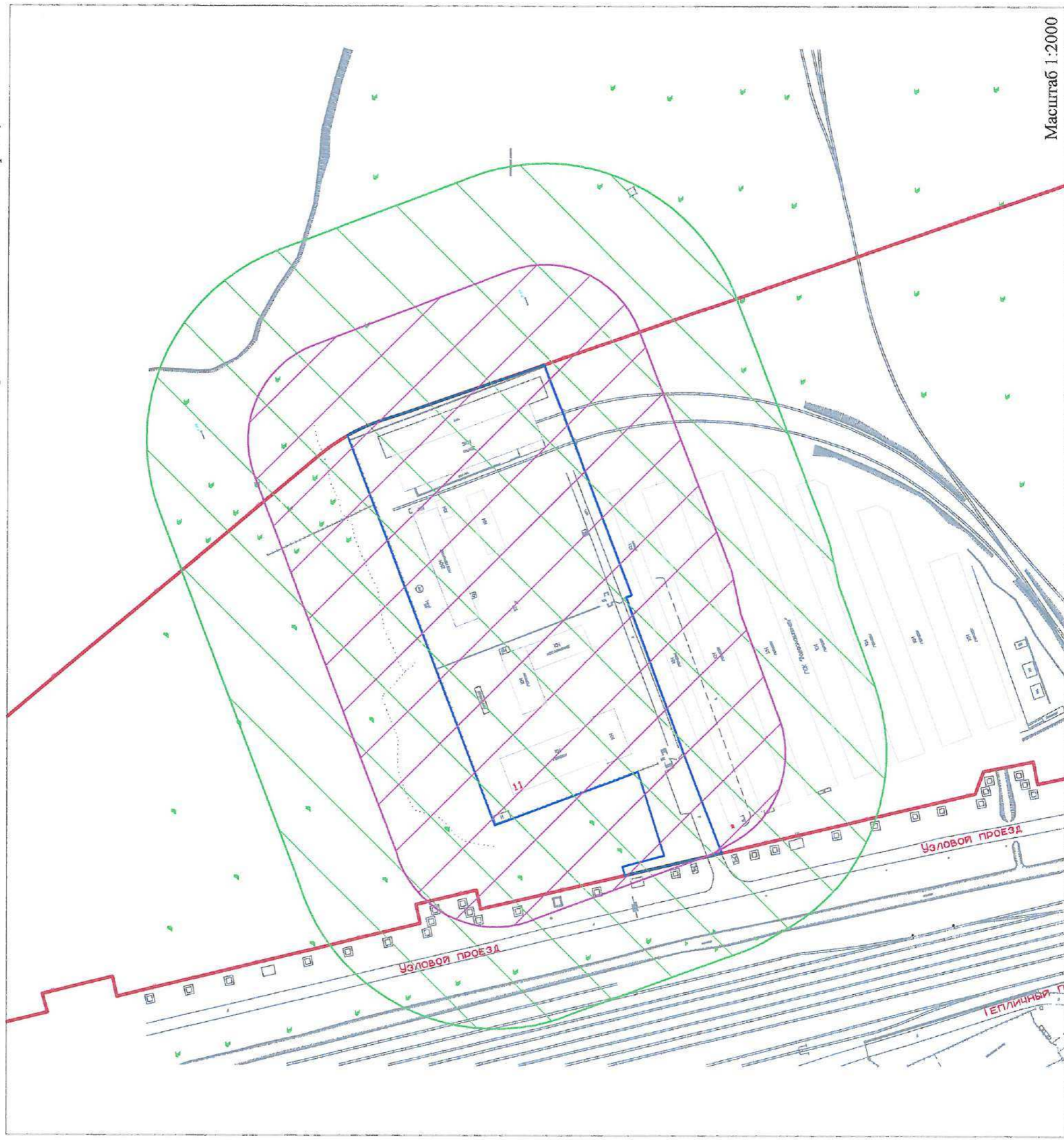
Раздел 6. Схема 7.

Схема подготовлена в соответствии с Перечнем объектов, зданий, строений, сооружений и помещений, на прилегающих территориях к которым не допускается розничная продажа алкогольной продукции и розничная продажа алкогольной продукции при оказании услуг общественного питания на территории муниципального образования «Северодвинск», определенным постановлением Администрации Северодвинска

от _____ № _____

Объект: Площадка базисного склада – склад хлора цеха № 19.

Местоположение объекта: Архангельская область, городской округ Северодвинск, 164500, г. Северодвинск, восточная часть города, кв. 302.



Условные обозначения:

- - красные линии квартала,
- - границы земельного участка,
- границы прилегающих территорий, в пределах которых не допускается розничная продажа алкогольной продукции на территории муниципального образования «Северодвинск»;
- границы прилегающих территорий, в пределах которых не допускается розничная продажа алкогольной продукции при оказании услуг общественного питания на территории муниципального образования «Северодвинск».