



Городской округ Архангельской области «Северодвинск»

**ЗАМЕСТИТЕЛЬ ГЛАВЫ АДМИНИСТРАЦИИ СЕВЕРОДВИНСКА
ПО ГОРОДСКОМУ ХОЗЯЙСТВУ**

РАСПОРЯЖЕНИЕ

от *28.06.2020* № *829-рз*.....
г. Северодвинск Архангельской области

**Об установлении
публичного сервитута**

На основании ходатайства публичного акционерного общества «Межрегиональная распределительная сетевая компания Северо-Запада», вх. № 04-06-01/2298 от 18.05.2020, в соответствии с подпунктом 1 статьи 39.37 и подпунктом 2 пункта 1 статьи 39.43 Земельного кодекса Российской Федерации:

1. Установить в пользу публичного акционерного общества «Межрегиональная распределительная сетевая компания Северо-Запада» (ОГРН: 1047855175785, ИНН: 7802312751, почтовый адрес: Кузнечихинский промузел, 4 проезд, строение 5, г. Архангельск, 163045) публичный сервитут с целью размещения объекта электросетевого хозяйства (КЛ-10 кВ) в отношении частей земельных участков с кадастровыми номерами:

- 29:28:102025:12, местоположение установлено относительно ориентира, расположенного в границах участка. Почтовый адрес ориентира: обл. Архангельская, г. Северодвинск, пр. Беломорский, дом 48/15;

- 29:28:102025:21, местоположение установлено относительно ориентира - здания, расположенного за пределами границ земельного участка по адресу: Архангельская обл., г. Северодвинск, ул. Пионерская, д. 23А, примерно в 60 м по направлению на северо-восток от ориентира.

2. Утвердить границы публичного сервитута согласно прилагаемому графическому описанию местоположения границ публичного сервитута (номера регистрации 339/2020, 340/2020).

3. Срок публичного сервитута установить на 49 (сорок девять) лет.

4. Срок, в течение которого использование частей земельных участков и расположенных на них объектов недвижимого имущества в соответствии с их разрешенным использованием будет невозможно или существенно затруднено в связи с осуществлением сервитута, 20 дней.

5. Обоснованием необходимости установления публичного сервитута является договор об осуществлении технологического присоединения

энергопринимающих устройств заявителя к объектам электросетевого хозяйства ПАО «МРСК Северо-Запад» от 03.12.2018 № 15-03405А/18.

6. Порядок установления зон с особыми условиями использования территорий и содержание ограничений прав на земельные участки в границах таких зон установлен постановлением Правительства Российской Федерации от 24.02.2009 № 160 «О порядке установления охранных зон объектов электросетевого хозяйства и особых условий использования земельных участков, расположенных в границах таких зон».

7. Владелец публичного сервитута обязан привести части земельных участков в состояние, пригодное для их использования в соответствии с разрешенным использованием, в срок не позднее чем три месяца после завершения на земельном участке деятельности, для обеспечения которой был установлен публичный сервитут.

8. Владелец публичного сервитута вправе до окончания срока публичного сервитута обратиться с ходатайством об установлении публичного сервитута на новый срок.

9. Отделу по связям со средствами массовой информации Администрации Северодвинска в течение 5 рабочих дней со дня принятия решения об установлении публичного сервитута обеспечить опубликование (обнародование) настоящего распоряжения (за исключением приложений к нему) в бюллетене нормативно-правовых актов муниципального образования «Северодвинск» «Вполне официально» и разместить на официальном интернет-сайте Администрации Северодвинска в информационно-телекоммуникационной сети Интернет.

10. Публичный сервитут считается установленным со дня внесения сведений о нем в Единый государственный реестр недвижимости.

И.о. заместителя Главы Администрации
Северодвинска по городскому хозяйству

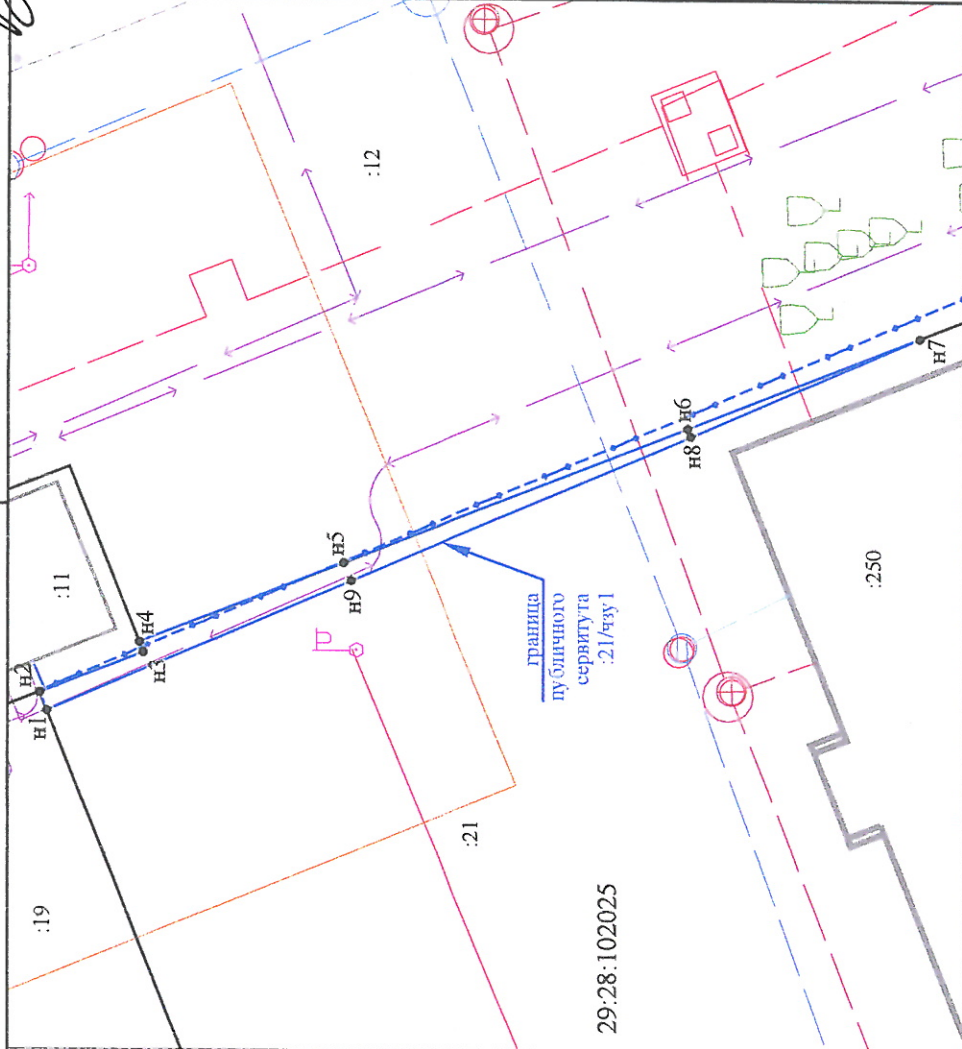


И.С. Сахарова

Графическое описание местоположения границ публичного сервитута на части земельного участка с кадастровым номером 29:28:102025:21 на кадастровом плане территории кадастрового квартала 29:28:102025

Адрес (местоположение) публичного сервитута: Архангельская область, городской округ Архангельский области "Северодвинск", г. Северодвинск.

Приложение
к распоряжению заместителя Главы Администрации
Северодвинска
по городскому хозяйству
от "23" "06" 2020 г. № 8219-13



Условные обозначения:

- 29:28:102025:21/чзу1 - кадастровый квартал;
- :12 - испрашиваемый земельный участок;
- ● н1 - кадастровый номер земельного участка, учтенного в ЕТРН;
- ——— - характерная точка границы, сведения о которой позволяют однозначно определить ее положение на местности;
- ——— - границы кадастровых кварталов;
- ——— - испрашиваемые границы земель;
- ——— - существующая часть границы, сведения о которой достаточны для определения ее местоположения;
- ——— - проектируемая КЛ-10 кВ.

Обозначение характерных точек границы	Площадь публичного сервитута - 15 кв.м		Средняя квадратическая погрешность, м
	Координаты, м	Система координат МСК-29 (зона 2, 6 градусная)	
	X	Y	
н1	653018.23	2487057.41	0.1
н2	653018.47	2487058.03	0.1
н3	653014.98	2487059.4	0.1
н4	653015.11	2487059.75	0.1
н5	653008.24	2487062.47	0.1
н6	652996.57	2487067.09	0.1
н7	652988.69	2487070.21	0.1
н8	652996.47	2487066.82	0.1
н9	653007.93	2487061.86	0.1
н1	653018.23	2487057.41	0.1

Примечание
Метод определения координат - аналитический

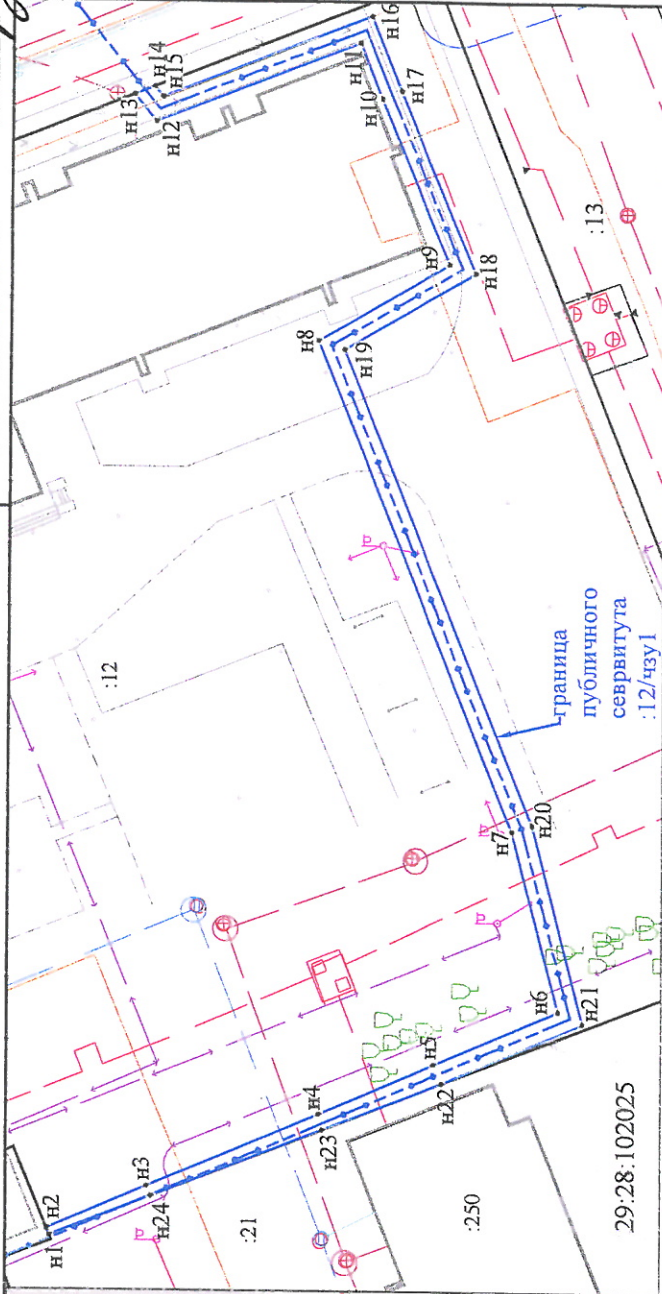
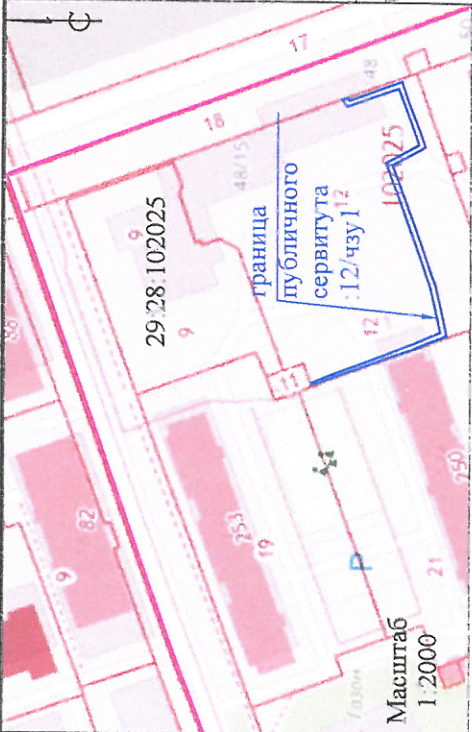
Номер регистрации	29:28:102025:21/чзу1/2020	Масштаб	1:250
ИП Петров Андрей Александрович		Дата	Лист 1
Кадастровый инженер	Смирнов Денис	Дата	Листов 1
Петров А.А.			



Графическое описание местоположения границ публичного сервитута на части земельного участка с кадастровым номером 29:28:102025:12 на кадастровом плане территории кадастрового квартала 29:28:102025

Адрес (местоположение) публичного сервитута: Архангельская область, городской округ Архангельск, г. Северодвинск.

Приложение к распоряжению заместителя Главы Администрации Северодвинска от "23" "06" 2020 г. № 289-рз



Обозначение характерных точек границы	Площадь публичного сервитута - 171 кв. м		Средняя квадратическая погрешность, м
	Координаты, м	Система координат МСК-29 (зона 2, 6 градуса)	
	X	Y	
n1	633015.11	2487059.75	0.1
n2	633015.29	2487060.21	0.1
n3	633008.54	2487063.15	0.1
n4	652997.02	2487068.10	0.1
n5	652989.21	2487071.51	0.1
n6	652980.77	2487075.20	0.1
n7	652983.94	2487087.40	0.1
n8	652997.32	2487120.66	0.1
n9	652988.41	2487125.89	0.1
n10	652993.12	2487137.12	0.1
n11	652994.64	2487140.94	0.1
n12	653008.35	2487135.48	0.1
n13	653009.84	2487137.31	0.1
n14	653008.47	2487137.86	0.1
n15	653007.91	2487137.16	0.1
n16	652993.85	2487142.76	0.1
n17	652991.82	2487137.65	0.1
n18	652986.64	2487125.31	0.1
n19	652995.57	2487120.07	0.1
n20	652982.60	2487087.81	0.1
n21	652979.11	2487074.39	0.1
n22	652988.65	2487070.23	0.1
n23	652996.76	2487067.02	0.1
n24	653008.25	2487062.47	0.1
n1	653015.11	2487059.75	0.1

Условные обозначения:

- кадастровый квартал;
- испрашиваемый земельный участок;
- кадастровый номер земельного участка, учтенного в ЕГРН;
- характерная точка границы, сведения о которой позволяют однозначно определить ее положение на местности;
- границы кадастровых кварталов;
- испрашиваемые границы земель;
- существующая часть границы, сведения о которой достаточны для определения ее местоположения;
- проектируемая КЛ-10 кв.

29:28:102025

:12/чзу1

:13

● n1



Примечание

Метод определения координат: аналитический



Номер регистрации

ИП Петров Андрей Александрович

Кадастровый инженер

Петров А.А.

Масштаб

1:500

Лист 1

Листов 1

Дата

21.04.2020