



Городской округ Архангельской области «Северодвинск»

**ЗАМЕСТИТЕЛЬ ГЛАВЫ АДМИНИСТРАЦИИ СЕВЕРОДВИНСКА  
ПО ГОРОДСКОМУ ХОЗЯЙСТВУ**

**РАСПОРЯЖЕНИЕ**

от *28.10.2020* № *1525-ПЗ*  
г. Северодвинск Архангельской области

**Об установлении  
публичного сервитута**

На основании ходатайства публичного акционерного общества «Межрегиональная распределительная сетевая компания Северо-Запада», вх. № 04-06-01/4939 от 14.09.2020, в соответствии с главой V.7 Земельного Кодекса Российской Федерации, статьей 3.6 Федерального закона от 25.10.2001 № 137-ФЗ «О введении в действие Земельного кодекса Российской Федерации»:

1. Установить в пользу публичного акционерного общества «Межрегиональная распределительная сетевая компания Северо-Запада» (ОГРН: 1047855175785, ИНН: 7802312751) публичный сервитут общей площадью 150 кв. м с целью эксплуатации объекта электросетевого хозяйства (КЛ 7АА ВСТ К) в отношении частей земельных участков с кадастровыми номерами:

- 29:28:103094:56, местоположение установлено относительно ориентира, расположенного в границах участка. Почтовый адрес ориентира: установлен относительно ориентира – здания, расположенного в пределах границ земельного участка по адресу: Архангельская обл., г. Северодвинск, бульвар Строителей, д. 11;

- 29:28:103094:57, местоположение установлено относительно ориентира, расположенного за пределами участка. Почтовый адрес ориентира: установлен относительно ориентира – здания, расположенного за пределами границ земельного участка по адресу: Архангельская обл., г. Северодвинск, бульвар Строителей, д. 13. Участок находится примерно в 58 метрах по направлению на северо-запад от ориентира;

- 29:28:103094:55, местоположение установлено относительно ориентира, расположенного в границах участка. Почтовый адрес ориентира: установлен относительно ориентира – здания, расположенного в пределах границ земельного участка по адресу: Архангельская обл., г. Северодвинск, бульвар Строителей, д. 13.

2. Утвердить границы публичного сервитута согласно прилагаемому графическому описанию местоположения границ публичного сервитута (номер регистрации – 730/2020).

3. Срок публичного сервитута установить на 49 (сорок девять) лет.

4. В отношении частей земельных участков, указанных в пункте 1 распоряжения, установить свободный график проведения работ при осуществлении деятельности, для обеспечения которой устанавливается публичный сервитут.

5. Владелец публичного сервитута обязан привести земельный участок в состояние, пригодное для его использования в соответствии с разрешенным использованием, снести инженерное сооружение, для которого был установлен публичный сервитут, в срок не позднее чем три месяца после завершения его эксплуатации.

6. Владелец публичного сервитута вправе до окончания срока публичного сервитута обратиться с ходатайством об установлении публичного сервитута на новый срок.

7. Отделу по связям со средствами массовой информации Администрации Северодвинска в течение 5 рабочих дней со дня принятия решения об установлении публичного сервитута опубликовать (обнародовать) настоящее распоряжение (за исключением приложений к нему) в бюллетене нормативно-правовых актов муниципального образования «Северодвинск» «Вполне официально» и разместить на официальном интернет-сайте Администрации Северодвинска.

8. Публичный сервитут считается установленным со дня внесения сведений о нем в Единый государственный реестр недвижимости.

Заместитель Главы Администрации  
Северодвинска по городскому хозяйству



О.К. Ковальчук

# Схема расположения границ публичного сервитута

Объект электросетевого хозяйства: «КЛ 7АА ВСТ К»

Адрес объекта: Архангельская область, г. Северодвинск

Кадастровые номера земельных участков в отношении которых испрашивается публичный сервитут:  
29:28:103094:56; 29:28:103094:57; 29:28:103094:55;

Площадь испрашиваемого публичного сервитута

150 кв.м

Приложение  
к распоряжению заместителя  
Главы Администрации Северодвинска  
по городскому хозяйству  
«Об установлении публичного сервитута»



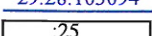
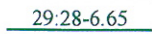



от «28» 10 2020 г. № 1525-ПЗ



Система координат МСК-29, зона 2

Масштаб 1:2000

Условные обозначения:

-  - проектные границы публичного сервитута «КЛ 7АА ВСТ К»;
-  - обозначение и номера поворотных точек границ публичного сервитута;
-  29:28:103094 - обозначение кадастрового квартала;
-  :25 - обозначение земельного участка, сведения о котором содержатся в ЕГРН;
-  29:28-6.65 - обозначение и номера территориальных зон, зон с особыми условиями использования территории;
-  - границы и кадастровый номер объектов капитального строительства, сведения о котором содержатся в ЕГРН;
-  - кабельная линия электропередач «КЛ 7АА ВСТ К»;

Кадастровый инженер



Е. Э. Лысенко

"12" августа 2020 г.

*номер регистрации 730/2020*

Каталог координат проектной границы публичного сервитута		
Обозначение характерных точек границы	Координаты, м	
	X, м	Y, м
Система координат МСК-29, зона 2. Площадь испрашиваемого публичного сервитута - 150 кв.м		
1	651215,2	2482673,36
2	651214,54	2482675,74
3	651213,03	2482675,93
4	651159,23	2482652,28
5	651155,07	2482658,06
6	651155	2482658,15
7	651154,91	2482658,25
8	651154,82	2482658,35
9	651154,72	2482658,43
10	651154,62	2482658,51
11	651154,51	2482658,59
12	651154,4	2482658,66
13	651154,29	2482658,72
14	651154,17	2482658,77
15	651154,04	2482658,81
16	651153,92	2482658,85
17	651153,79	2482658,88
18	651153,66	2482658,91
19	651153,53	2482658,92
20	651153,4	2482658,92
21	651153,27	2482658,92
22	651153,14	2482658,91
23	651153,01	2482658,89
24	651152,88	2482658,87
25	651152,75	2482658,83
26	651152,63	2482658,79
27	651152,51	2482658,74
28	651152,39	2482658,68
29	651152,28	2482658,62
30	651152,17	2482658,55
31	651152,06	2482658,47
32	651151,96	2482658,38
33	651151,87	2482658,29
34	651151,78	2482658,2
35	651151,7	2482658,1
36	651151,62	2482657,99
37	651151,55	2482657,88
38	651151,49	2482657,76
39	651151,44	2482657,65
40	651150,4	2482655,07
41	651152,25	2482654,32
42	651153,27	2482656,86
43	651153,28	2482656,87
44	651153,29	2482656,88
45	651153,29	2482656,89
46	651153,3	2482656,89
47	651153,31	2482656,9
48	651153,31	2482656,91
49	651153,33	2482656,91
50	651153,34	2482656,92
51	651153,35	2482656,92
52	651153,36	2482656,92
53	651153,37	2482656,92
54	651153,38	2482656,92
55	651153,39	2482656,92
56	651153,4	2482656,92
57	651153,41	2482656,92
58	651153,42	2482656,91

Обозначение характерных точек границы	X, м	Y, м
59	651153,43	2482656,91
60	651153,43	2482656,9
61	651153,45	2482656,89
62	651153,47	2482656,87
63	651158,87	2482649,36
64	651160,9	2482650,22
65	651160,66	2482650,73
66	651202,06	2482668,93
67	651202,17	2482669,52
68	651203,07	2482669,37
69	651213,02	2482673,74
70	651213,35	2482672,56
1	651215,2	2482673,36

Кадастровый инженер



Э. Лысенко