



Городской округ Архангельской области «Северодвинск»

**ЗАМЕСТИТЕЛЬ ГЛАВЫ АДМИНИСТРАЦИИ СЕВЕРОДВИНСКА
ПО ГОРОДСКОМУ ХОЗЯЙСТВУ**

РАСПОРЯЖЕНИЕ

от 06.11.2020 № 1586-РЗ...
г. Северодвинск Архангельской области

**Об установлении
публичного сервитута**

На основании ходатайства публичного акционерного общества «Межрегиональная распределительная сетевая компания Северо-Запада», вх. № 04-06-01/5187 от 23.09.2020, в соответствии с главой V.7 Земельного Кодекса Российской Федерации, статьей 3.6 Федерального закона от 25.10.2001 № 137-ФЗ «О введении в действие Земельного кодекса Российской Федерации»:

1. Установить в пользу публичного акционерного общества «Межрегиональная распределительная сетевая компания Северо-Запада» (ОГРН: 1047855175785, ИНН: 7802312751) публичный сервитут общей площадью 335 кв. м с целью эксплуатации объекта электросетевого хозяйства (КЛ ТП130 ДО Н Н С В А) в отношении частей земельных участков с кадастровыми номерами:

- 29:28:103094:39, местоположение установлено относительно ориентира, расположенного в границах участка. Почтовый адрес ориентира: установлен относительно ориентира, расположенного в границах участка. Ориентир здание. Почтовый адрес ориентира: обл. Архангельская, г. Северодвинск, ул. Трухинова, дом 10;

- 29:28:103094:49, местоположение установлено относительно ориентира, расположенного за пределами участка. Почтовый адрес ориентира: установлен относительно ориентира – здания, расположенного за пределами границ земельного участка по адресу: Архангельская обл., г. Северодвинск, ул. Трухинова, д. 20. Участок находится примерно в 161 метре по направлению на северо-восток от ориентира;

- 29:28:103094:50, местоположение установлено относительно ориентира, расположенного за пределами участка. Почтовый адрес ориентира: установлен относительно ориентира – здания, расположенного за пределами границ земельного участка по адресу: Архангельская обл.,

г. Северодвинск, ул. Трухинова, д. 14. Участок находится примерно в 112 метрах по направлению на северо-запад от ориентира;

- 29:28:103094:25, местоположение установлено относительно ориентира, расположенного в границах участка. Почтовый адрес ориентира: обл. Архангельская, г. Северодвинск, ул. Трухинова, дом 14, строение 1.

2. Утвердить границы публичного сервитута согласно прилагаемому графическому описанию местоположения границ публичного сервитута (номер регистрации – 742/2020).

3. Срок публичного сервитута установить на 49 (сорок девять) лет.

4. В отношении частей земельных участков, указанных в пункте 1 распоряжения, установить свободный график проведения работ при осуществлении деятельности, для обеспечения которой устанавливается публичный сервитут.

5. Владелец публичного сервитута обязан привести земельный участок в состояние, пригодное для его использования в соответствии с разрешенным использованием, снести инженерное сооружение, для которого был установлен публичный сервитут, в срок не позднее чем три месяца после завершения его эксплуатации.

6. Владелец публичного сервитута вправе до окончания срока публичного сервитута обратиться с ходатайством об установлении публичного сервитута на новый срок.

7. Отделу по связям со средствами массовой информации Администрации Северодвинска в течение 5 рабочих дней со дня принятия решения об установлении публичного сервитута опубликовать (обнародовать) настоящее распоряжение (за исключением приложений к нему) в бюллетене нормативно-правовых актов муниципального образования «Северодвинск» «Вполне официально» и разместить на официальном интернет-сайте Администрации Северодвинска.

8. Публичный сервитут считается установленным со дня внесения сведений о нем в Единый государственный реестр недвижимости.

Заместитель Главы Администрации
Северодвинска по городскому хозяйству



О.К. Ковальчук

Схема расположения границ публичного сервитута

Объект электросетевого хозяйства: «КЛ ТП130 ДОННСВА»

Адрес объекта: Архангельская область, г. Северодвинск

Кадастровые номера земельных участков в отношении которых испрашивается публичный сервитут:
29:28:103094:39; 29:28:103094:49; 29:28:103094:50; 29:28:103094:25;

Площадь испрашиваемого публичного сервитута

335 кв.м

Утверждена

(наименование документа об утверждении, включая

наименования органов государственной власти или

органов местного самоуправления, принявших

решение об утверждении схемы или подписавших
соглашение о перераспределении земельных участков)





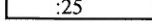


от 06.11.2020 № 1586-РЗ



Система координат МСК-29, зона 2

Масштаб 1:2000

Условные обозначения:

-  - проектные границы публичного сервитута «КЛ ТП130 ДОННСВА»;
-  - обозначение и номера поворотных точек границ публичного сервитута;
-  29:28:103094 - обозначение кадастрового квартала;
-  :25 - обозначение земельного участка, сведения о котором содержатся в ЕГРН;
-  29:28-6.65 - обозначение и номера территориальных зон, зон с особыми условиями использования территории;
-  - границы и кадастровый номер объектов капитального строительства, сведения о котором содержатся в ЕГРН;
-  - кабельная линия электропередач «КЛ ТП130 ДОННСВА»;

Кадастровый инженер **ЛЫСЕНКО** Евгений Эммануилович **Е. Э. Лысенко**

"13" августа 2020 г.



номер регистрации 742/2020

