



Городской округ Архангельской области «Северодвинск»

**ЗАМЕСТИТЕЛЬ ГЛАВЫ АДМИНИСТРАЦИИ СЕВЕРОДВИНСКА
ПО ГОРОДСКОМУ ХОЗЯЙСТВУ**

РАСПОРЯЖЕНИЕ

от 06.11.2020 № 1594-РЗ
г. Северодвинск Архангельской области

**Об установлении
публичного сервитута**

На основании ходатайства публичного акционерного общества «Межрегиональная распределительная сетевая компания Северо-Запада», вх. № 04-06-01/5196 от 23.09.2020, в соответствии с главой V.7 Земельного Кодекса Российской Федерации, статьей 3.6 Федерального закона от 25.10.2001 № 137-ФЗ «О введении в действие Земельного кодекса Российской Федерации»:

1. Установить в пользу публичного акционерного общества «Межрегиональная распределительная сетевая компания Северо-Запада» (ОГРН: 1047855175785, ИНН: 7802312751) публичный сервитут общей площадью 333 кв. м с целью эксплуатации объекта электросетевого хозяйства (КЛ ОТД ТРМОВ ГОРОД СТР.ТИР) в отношении земель кадастровых кварталов 29:28:106053, 29:28:102012 и частей земельных участков с кадастровыми номерами:

- 29:28:106053:8, обл. Архангельская, г. Северодвинск, ул. Первомайская, дом 8;

- 29:28:000000:6350, Архангельская область, город Северодвинск, улица Первомайская;

- 29:28:102012:8, местоположение установлено относительно ориентира, расположенного в границах участка. Почтовый адрес ориентира: установлен относительно ориентира, расположенного в границах участка. Ориентир здание жилое. Почтовый адрес ориентира: обл. Архангельская, г. Северодвинск, ул. Первомайская, дом 15;

- 29:28:102012:17, местоположение установлено относительно ориентира, расположенного в границах участка. Почтовый адрес ориентира: установлен относительно ориентира – здания жилого, расположенного в границах земельного участка по адресу: Архангельская обл., г. Северодвинск, ул. Первомайская, д. 13.

2. Утвердить границы публичного сервитута согласно прилагаемому графическому описанию местоположения границ публичного сервитута (номер регистрации – 754/2020).

3. Срок публичного сервитута установить на 49 (сорок девять) лет.

4. В отношении земель и частей земельных участков, указанных в пункте 1 распоряжения, установить свободный график проведения работ при осуществлении деятельности, для обеспечения которой устанавливается публичный сервитут.

5. Владелец публичного сервитута обязан привести земельный участок в состояние, пригодное для его использования в соответствии с разрешенным использованием, снести инженерное сооружение, для которого был установлен публичный сервитут, в срок не позднее чем три месяца после завершения его эксплуатации.

6. Владелец публичного сервитута вправе до окончания срока публичного сервитута обратиться с ходатайством об установлении публичного сервитута на новый срок.

7. Отделу по связям со средствами массовой информации Администрации Северодвинска в течение 5 рабочих дней со дня принятия решения об установлении публичного сервитута опубликовать (обнародовать) настоящее распоряжение (за исключением приложений к нему) в бюллетене нормативно-правовых актов муниципального образования «Северодвинск» «Вполне официально» и разместить на официальном интернет-сайте Администрации Северодвинска.

8. Публичный сервитут считается установленным со дня внесения сведений о нем в Единый государственный реестр недвижимости.

Заместитель Главы Администрации
Северодвинска по городскому хозяйству



О.К. Ковальчук

Схема расположения границ публичного сервитута Объект электросетевого хозяйства: «КЛ ОТД ТРМОВ ГОРОД СТР.ТИР»

Адрес объекта: Архангельская область, г. Северодвинск

Кадастровые номера земельных участков в отношении которых испрашивается публичный сервитут: 29:28:106053:8; 29:28:000000:6350; 29:28:102012:8; 29:28:102012:17; земли кадастровых кварталов: 29:28:106053; 29:28:102012;

Площадь испрашиваемого публичного сервитута

333 кв.м

Утверждена

(наименование документа об утверждении, включая

наименования органов государственной власти или

органов местного самоуправления, принявших

решение об утверждении схемы или подписавших
соглашение о перераспределении земельных участков)



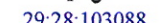

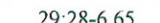
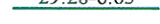

от 06.11.2020 № 1594-рз



Система координат МСК-29, зона 2

Масштаб 1:2000

Условные обозначения:

-  - проектные границы публичного сервитута «КЛ ОТД ТРМОВ ГОРОД СТР.ТИР»;
-  - обозначение и номера поворотных точек границ публичного сервитута;
-  29:28:103088 - обозначение кадастрового квартала;
-  :25 - обозначение земельного участка, сведения о котором содержатся в ЕГРН;
-  29:28-6.65 - обозначение и номера территориальных зон, зон с особыми условиями использования территории;
-  - границы и кадастровый номер объектов капитального строительства, сведения о котором содержатся в ЕГРН;
-  - кабельная линия электропередач «КЛ ОТД ТРМОВ ГОРОД СТР.ТИР»;

Кадастровый инженер



Э. Э. Лысенко

"18" августа 2020 г.

наименование документа 754/рз

| Каталог координат проектной границы публичного сервитута | | |
|--|---------------|------------|
| Обозначение характерных точек границы | Координаты, м | |
| | X, м | Y, м |
| Система координат МСК-29, зона 2. Площадь испрашиваемого публичного сервитута - 333 кв.м | | |
| 1 | 653788,58 | 2486559,26 |
| 2 | 653787,27 | 2486555,84 |
| 3 | 653754,85 | 2486569,8 |
| 4 | 653768,42 | 2486602,6 |
| 5 | 653711,65 | 2486625,78 |
| 6 | 653718,49 | 2486642,51 |
| 7 | 653724,81 | 2486639,87 |
| 8 | 653725,56 | 2486641,72 |
| 9 | 653717,4 | 2486645,13 |
| 10 | 653709,04 | 2486624,69 |
| 11 | 653765,81 | 2486601,51 |
| 12 | 653752,24 | 2486568,74 |
| 13 | 653788,39 | 2486553,18 |
| 14 | 653790,44 | 2486558,51 |
| 1 | 653788,58 | 2486559,26 |

Кадастровый инженер



Э. Лысенко