



Городской округ Архангельской области «Северодвинск»

**ЗАМЕСТИТЕЛЬ ГЛАВЫ АДМИНИСТРАЦИИ СЕВЕРОДВИНСКА
ПО ГОРОДСКОМУ ХОЗЯЙСТВУ**

РАСПОРЯЖЕНИЕ

от *06.11.2020* № *1595-13*
г. Северодвинск Архангельской области

**Об установлении
публичного сервитута**

На основании ходатайства публичного акционерного общества «Межрегиональная распределительная сетевая компания Северо-Запада», вх. № 04-06-01/5206 от 23.09.2020, в соответствии с главой V.7 Земельного Кодекса Российской Федерации, статьей 3.6 Федерального закона от 25.10.2001 № 137-ФЗ «О введении в действие Земельного кодекса Российской Федерации»:

1. Установить в пользу публичного акционерного общества «Межрегиональная распределительная сетевая компания Северо-Запада» (ОГРН: 1047855175785, ИНН: 7802312751) публичный сервитут общей площадью 287 кв. м с целью эксплуатации объекта электросетевого хозяйства (КАБЕЛЬНОЙ ЛИНИИ 0.4КВ СТП122 НА Д177УЛ.ЛОМОНОСОВА) в отношении частей земельных участков с кадастровыми номерами:

- 29:28:103097:53, обл. Архангельская, г. Северодвинск, ул. Ломоносова, 117;

- 29:28:103097:85, местоположение установлено относительно ориентира, расположенного в границах участка. Почтовый адрес ориентира: установлен относительно ориентира – здания, расположенного в пределах границ земельного участка по адресу: Архангельская обл., г. Северодвинск, ул. Ломоносова, д. 115;

- 29:28:103097:86, местоположение установлено относительно ориентира, расположенного за пределами участка. Почтовый адрес ориентира: установлен относительно ориентира – здания, расположенного в пределах границ земельного участка по адресу: Архангельская обл., г. Северодвинск, бульвар Строителей, д.19.

2. Утвердить границы публичного сервитута согласно прилагаемому графическому описанию местоположения границ публичного сервитута (номер регистрации – 762/2020).

3. Срок публичного сервитута установить на 49 (сорок девять) лет.

4. В отношении частей земельных участков, указанных в пункте 1 распоряжения, установить свободный график проведения работ при осуществлении деятельности, для обеспечения которой устанавливается публичный сервитут.

5. Владелец публичного сервитута обязан привести земельный участок в состояние, пригодное для его использования в соответствии с разрешенным использованием, снести инженерное сооружение, для которого был установлен публичный сервитут, в срок не позднее чем три месяца после завершения его эксплуатации.

6. Владелец публичного сервитута вправе до окончания срока публичного сервитута обратиться с ходатайством об установлении публичного сервитута на новый срок.

7. Отделу по связям со средствами массовой информации Администрации Северодвинска в течение 5 рабочих дней со дня принятия решения об установлении публичного сервитута опубликовать (обнародовать) настоящее распоряжение (за исключением приложений к нему) в бюллетене нормативно-правовых актов муниципального образования «Северодвинск» «Вполне официально» и разместить на официальном интернет-сайте Администрации Северодвинска.

8. Публичный сервитут считается установленным со дня внесения сведений о нем в Единый государственный реестр недвижимости.

Заместитель Главы Администрации
Северодвинска по городскому хозяйству



О.К. Ковальчук

Схема расположения границ публичного сервитута

Объект электросетевого хозяйства: «КАБЕЛЬНОЙ ЛИНИИ 0.4КВ СТП122 НА Д177УЛ.ЛОМОНОСОВА»

Адрес объекта: Архангельская область, г.Северодвинск

Кадастровые номера земельных участков в отношении которых испрашивается публичный сервитут:
29:28:103097:53; 29:28:103097:85; 29:28:103097:86;

Площадь испрашиваемого публичного сервитута

287 кв.м

Приложение
к распоряжению заместителя
Главы Администрации Северодвинска
по городскому хозяйству
«Об установлении публичного сервитута»




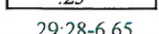



от « 06 » 11 2020 г. № 1595-рз



Система координат МСК-29, зона 2

Масштаб 1:1000

Условные обозначения:

-  - проектные границы публичного сервитута «КАБЕЛЬНОЙ ЛИНИИ 0.4КВ СТП122 НА Д177УЛ.ЛОМОНОСОВА»;
-  - обозначение и номера поворотных точек границ публичного сервитута;
-  - обозначение кадастрового квартала;
-  - обозначение земельного участка, сведения о котором содержатся в ЕГРН;
-  - обозначение и номера территориальных зон, зон с особыми условиями использования территории;
-  - границы и кадастровый номер объектов капитального строительства, сведения о котором содержатся в ЕГРН;
-  - кабельная линия электропередач «КАБЕЛЬНОЙ ЛИНИИ 0.4КВ СТП122 НА Д177УЛ.ЛОМОНОСОВА»;

Кадастровый инженер



Э. Э. Лысенко

1462/2020

"16" сентября 2020 г.

Приложение №1		
Каталог координат публичного сервитута для эксплуатации объекта электросетевого хозяйства: "КАБЕЛЬНОЙ ЛИНИИ 0.4КВ СТП122 НА Д177УЛ.ЛОМОНОСОВА"		
Площадь публичного сервитут: 287 кв.м.		
Метод определения координат	Метод спутниковых геодезических измерений (определений)	
Средняя квадратичная погрешность определения координат характерных точек контура (Mt) = 0,10 м		
Определение характерных точек границ	Координаты, м (система координат МСК - 29, зона 2)	
	X	Y
1	650861,6	2482881,56
2	650863,57	2482879,98
3	650868,35	2482899
4	650819,54	2482937,16
5	650808,73	2482979,55
6	650807	2482980,2
7	650806,34	2482977,99
8	650806,8	2482977,82
9	650817,51	2482935,83
10	650865,75	2482898,11
1	650861,6	2482881,56

Кадастровый инженер



Б. Э. Лысенко