



Городской округ Архангельской области «Северодвинск»

**ЗАМЕСТИТЕЛЬ ГЛАВЫ АДМИНИСТРАЦИИ СЕВЕРОДВИНСКА  
ПО ГОРОДСКОМУ ХОЗЯЙСТВУ**

**РАСПОРЯЖЕНИЕ**

от 13.11.2020 № 1683-рз  
г. Северодвинск Архангельской области

**Об установлении  
публичного сервитута**

На основании ходатайства публичного акционерного общества «Межрегиональная распределительная сетевая компания Северо-Запада», вх. № 04-06-01/5430 от 30.09.2020, в соответствии с главой V.7 Земельного Кодекса Российской Федерации, статьей 3.6 Федерального закона от 25.10.2001 № 137-ФЗ «О введении в действие Земельного кодекса Российской Федерации»:

1. Установить в пользу публичного акционерного общества «Межрегиональная распределительная сетевая компания Северо-Запада» (ОГРН: 1047855175785, ИНН: 7802312751) публичный сервитут общей площадью 451 кв. м с целью эксплуатации объекта электросетевого хозяйства (КСЕТИ-0,4.КВ-К-ЖИЛЫМ-ДОМАМ) в отношении земель кадастрового квартала 29:28:103097 и частей земельных участков с кадастровыми номерами:

- 29:28:103097:36, обл. Архангельская, г. Северодвинск, бул. Строителей, 35;

- 29:28:103097:51, местоположение установлено относительно ориентира, расположенного в границах участка. Почтовый адрес ориентира: обл. Архангельская, г. Северодвинск, бул. Строителей, 33;

- 29:28:103097:8, местоположение установлено относительно ориентира – здания, расположенного в пределах границ земельного участка по адресу: Архангельская обл., г. Северодвинск, ул. Советских Космонавтов, д. 6

- 29:28:103097:30, местоположение установлено относительно ориентира, расположенного в границах участка. Почтовый адрес ориентира: обл. Архангельская, г. Северодвинск, ул. Сов. Космонавтов, 2;

- 29:28:103097:79, местоположение установлено относительно ориентира, расположенного за пределами участка. Почтовый адрес ориентира: установлен относительно ориентира – здания, расположенного за

пределами границ земельного участка по адресу: Архангельская обл., г. Северодвинск, ул. Советских Космонавтов, д. 4. Участок находится примерно в 50 метрах по направлению на запад от ориентира

- 29:28:103097:80, местоположение установлено относительно ориентира – здания, расположенного в пределах границ земельного участка по адресу: Архангельская обл., г. Северодвинск, ул. Советских Космонавтов, д. 4.

2. Утвердить границы публичного сервитута согласно прилагаемому графическому описанию местоположения границ публичного сервитута (номер регистрации – 883/2020).

3. Срок публичного сервитута установить на 49 (сорок девять) лет.

4. В отношении земель и частей земельных участков, указанных в пункте 1 распоряжения, установить свободный график проведения работ при осуществлении деятельности, для обеспечения которой устанавливается публичный сервитут.

5. Владелец публичного сервитута обязан привести земельный участок в состояние, пригодное для его использования в соответствии с разрешенным использованием, снести инженерное сооружение, для которого был установлен публичный сервитут, в срок не позднее чем три месяца после завершения его эксплуатации.

6. Владелец публичного сервитута вправе до окончания срока публичного сервитута обратиться с ходатайством об установлении публичного сервитута на новый срок.

7. Отделу по связям со средствами массовой информации Администрации Северодвинска в течение 5 рабочих дней со дня принятия решения об установлении публичного сервитута опубликовать (обнародовать) настоящее распоряжение (за исключением приложений к нему) в бюллетене нормативно-правовых актов муниципального образования «Северодвинск» «Вполне официально» и разместить на официальном интернет-сайте Администрации Северодвинска.

8. Публичный сервитут считается установленным со дня внесения сведений о нем в Единый государственный реестр недвижимости.

Заместитель Главы Администрации  
Северодвинска по городскому хозяйству



О.К. Ковальчук



# Схема расположения границ публичного сервитута Объект электросетевого хозяйства: «КСЕТИ-0,4.КВ-К-ЖИЛЫМ-ДОМАМ»

Адрес объекта: Архангельская область, г. Северодвинск

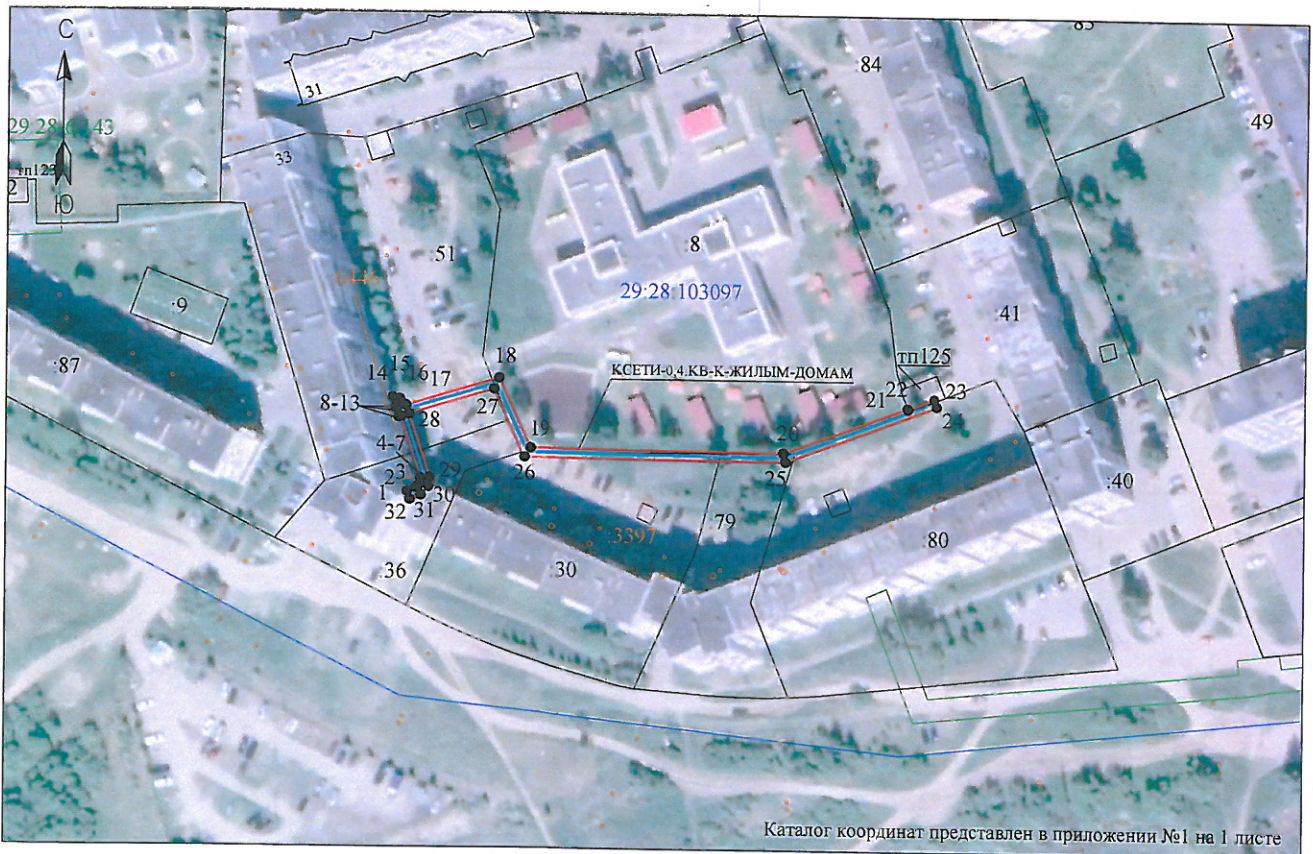
Кадастровые номера земельных участков в отношении которых испрашивается публичный сервитут: 29:28:103097:36; 29:28:103097:51; 29:28:103097:8; 29:28:103097:30; 29:28:103097:79; 29:28:103097:80; земли кадастровых кварталов: 29:28:103097

Площадь испрашиваемого публичного сервитута

451 кв.м

Приложение  
к распоряжению заместителя  
Главы Администрации Северодвинска  
по городскому хозяйству  
«Об установлении публичного сервитута»





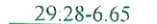


от « 13 » 11 2020 г. № 1683-рз



Система координат МСК-29, зона 2

Масштаб 1:2000

Условные обозначения:

-  - проектные границы публичного сервитута «КСЕТИ-0,4.КВ-К-ЖИЛЫМ-ДОМАМ»;
-  - обозначение и номера поворотных точек границ публичного сервитута;
-  - обозначение кадастрового квартала;
-  - обозначение земельного участка, сведения о котором содержатся в ЕГРН;
-  - обозначение и номера территориальных зон, зон с особыми условиями использования территории;
-  - границы и кадастровый номер объектов капитального строительства, сведения о котором содержатся в ЕГРН;
-  - кабельная линия электропередач «КСЕТИ-0,4.КВ-К-ЖИЛЫМ-ДОМАМ»

Кадастровый инженер



Э. Лысенко

"25" августа 2020 г.

исполнитель: [Handwritten signature]