

Городской округ Архангельской области «Северодвинск»

**ЗАМЕСТИТЕЛЬ ГЛАВЫ АДМИНИСТРАЦИИ СЕВЕРОДВИНСКА
ПО ГОРОДСКОМУ ХОЗЯЙСТВУ**

РАСПОРЯЖЕНИЕ

от 13.11.2020 № 1405-рз...
г. Северодвинск Архангельской области

**Об установлении
публичного сервитута**

На основании ходатайства публичного акционерного общества «Межрегиональная распределительная сетевая компания Северо-Запада», вх. № 04-06-01/5421 от 30.09.2020, в соответствии с главой V.7 Земельного Кодекса Российской Федерации, статьей 3.6 Федерального закона от 25.10.2001 № 137-ФЗ «О введении в действие Земельного кодекса Российской Федерации»:

1. Установить в пользу публичного акционерного общества «Межрегиональная распределительная сетевая компания Северо-Запада» (ОГРН: 1047855175785, ИНН: 7802312751) публичный сервитут общей площадью 198 кв. м с целью эксплуатации объекта электросетевого хозяйства (КЛ ТП43-7 ТУРГЕНЕВА) в отношении земель кадастрового квартала 29:28:101103 и частей земельных участков с кадастровыми номерами:

- 29:28:101103:6, местоположение установлено относительно ориентира, расположенного в границах участка. Почтовый адрес ориентира: установлен относительно ориентира – жилого здания, расположенного в границах земельного участка по адресу: Архангельская обл., г. Северодвинск, пер. Восточный, дом 5;

- 29:28:101103:5, местоположение установлено относительно ориентира, расположенного в границах участка. Почтовый адрес ориентира: установлен относительно ориентира – жилого здания, расположенного в границах земельного участка по адресу: Архангельская обл., г. Северодвинск, ул. Тургенева, дом 7.

2. Утвердить границы публичного сервитута согласно прилагаемому графическому описанию местоположения границ публичного сервитута (номер регистрации – 913/2020).

3. Срок публичного сервитута установить на 49 (сорок девять) лет.

4. В отношении земель и частей земельных участков, указанных в пункте 1 распоряжения, установить свободный график проведения работ при осуществлении деятельности, для обеспечения которой устанавливается публичный сервитут.

5. Владелец публичного сервитута обязан привести земельный участок в состояние, пригодное для его использования в соответствии с разрешенным использованием, снести инженерное сооружение, для которого был установлен публичный сервитут, в срок не позднее чем три месяца после завершения его эксплуатации.

6. Владелец публичного сервитута вправе до окончания срока публичного сервитута обратиться с ходатайством об установлении публичного сервитута на новый срок.

7. Отделу по связям со средствами массовой информации Администрации Северодвинска в течение 5 рабочих дней со дня принятия решения об установлении публичного сервитута опубликовать (обнародовать) настоящее распоряжение (за исключением приложений к нему) в бюллетене нормативно-правовых актов муниципального образования «Северодвинск» «Вполне официально» и разместить на официальном интернет-сайте Администрации Северодвинска.

8. Публичный сервитут считается установленным со дня внесения сведений о нем в Единый государственный реестр недвижимости.

Заместитель Главы Администрации
Северодвинска по городскому хозяйству



О.К. Ковальчук

Схема расположения границ публичного сервитута

Объект электросетевого хозяйства: «КЛ ТП43-7 ТУРГЕНЕВА»

Адрес объекта: Архангельская область, г. Северодвинск

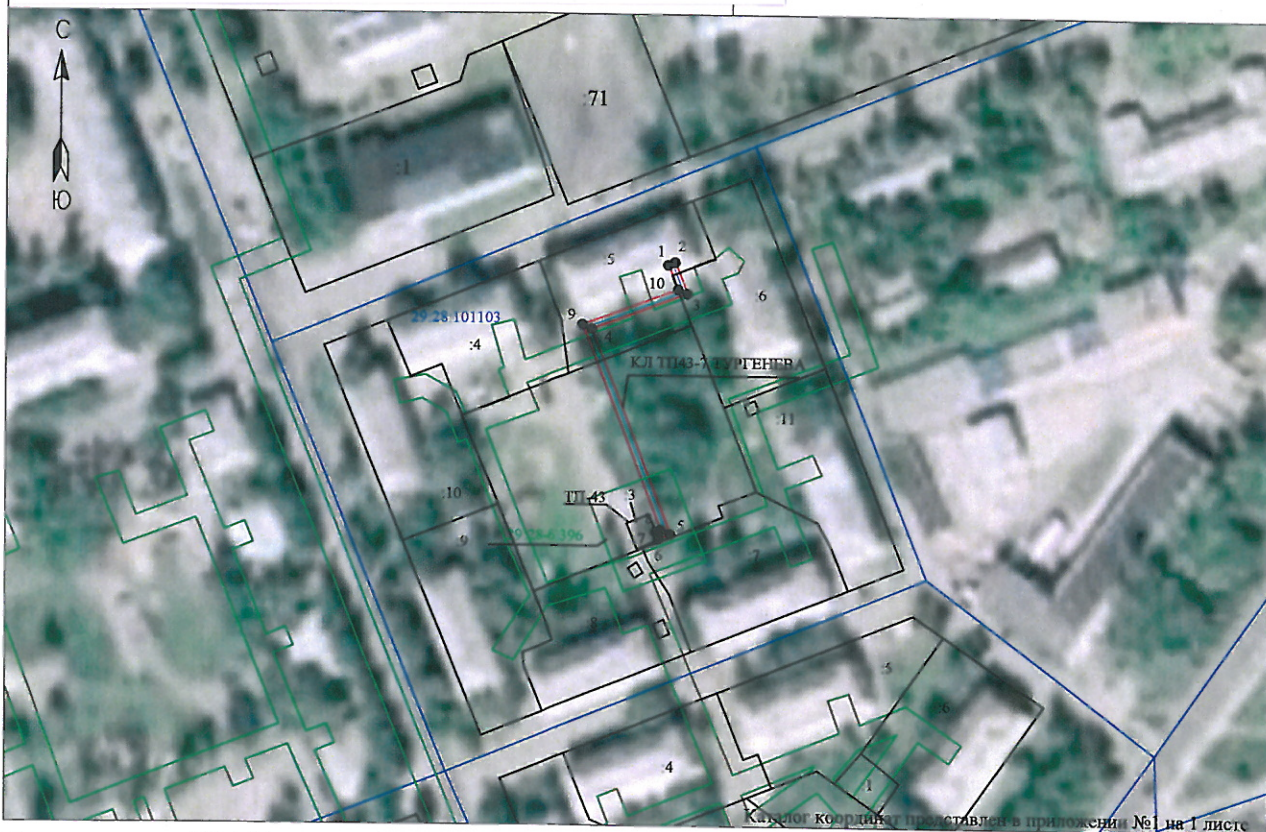
Кадастровые номера земельных участков в отношении которых испрашивается публичный сервитут: 29:28:101103:6; 29:28:101103:5; земли кадастрового квартала: 29:28:101103

Площадь испрашиваемого публичного сервитута

198 кв.м

Приложение
к распоряжению заместителя
Главы Администрации Северодвинска
по городскому хозяйству
«Об установлении публичного сервитута»








от « 13 » 11 2020 г. № 1705-рз



Система координат МСК-29, зона 2

Масштаб 1:2000

Условные обозначения:

-  - проектные границы публичного сервитута «КЛ ТП43-7 ТУРГЕНЕВА»;
-  1 • - обозначение и номера поворотных точек границ публичного сервитута;
-  29:28:101103 - обозначение кадастрового квартала;
-  :25 - обозначение земельного участка, сведения о котором содержатся в ЕГРН;
-  29:28-6.65 - обозначение и номера территориальных зон, зон с особыми условиями использования территории;
-  - границы и кадастровый номер объектов капитального строительства, сведения о котором содержатся в ЕГРН;
-  - кабельная линия электропередач «КЛ ТП43-7 ТУРГЕНЕВА»;

Кадастровый инженер **ЛЫСЕНКО** Евгений Эммануилович Э. Лысенко



"27" августа 2020 г.

Исполнитель распоряжения 9/3/2020

Каталог координат проектной границы публичного сервитута		
Обозначение характерных точек границы	Координаты, м	
	X, м	Y, м
Система координат МСК-29, зона 2. Площадь испрашиваемого публичного сервитута - 198 кв.м		
1	651827,16	2485712,07
2	651827,9	2485713,93
3	651819,27	2485717,37
4	651809,45	2485691,2
5	651753,09	2485712,82
6	651751,79	2485709,68
7	651753,65	2485708,95
8	651754,19	2485710,26
9	651810,61	2485688,61
10	651820,42	2485714,75
1	651827,16	2485712,07

Кадастровый инженер



Б. Э. Лысенко