



Городской округ Архангельской области «Северодвинск»

**ЗАМЕСТИТЕЛЬ ГЛАВЫ АДМИНИСТРАЦИИ СЕВЕРОДВИНСКА
ПО ГОРОДСКОМУ ХОЗЯЙСТВУ**

РАСПОРЯЖЕНИЕ

от 13.11.2020 № 1409-рз.
г. Северодвинск Архангельской области

**Об установлении
публичного сервитута**

На основании ходатайства публичного акционерного общества «Межрегиональная распределительная сетевая компания Северо-Запада», вх. № 04-06-01/5393 от 30.09.2020, в соответствии с главой V.7 Земельного Кодекса Российской Федерации, статьей 3.6 Федерального закона от 25.10.2001 № 137-ФЗ «О введении в действие Земельного кодекса Российской Федерации»:

1. Установить в пользу публичного акционерного общества «Межрегиональная распределительная сетевая компания Северо-Запада» (ОГРН: 1047855175785, ИНН: 7802312751) публичный сервитут общей площадью 232 кв. м с целью эксплуатации объекта электросетевого хозяйства (К.Л.0,4КВ ОТ ТП К Ж.ДОМАМ В КВАРТАЛЕ И-1) в отношении частей земельных участков с кадастровыми номерами:

- 29:28:104154:107, местоположение установлено относительно ориентира, расположенного в границах участка. Почтовый адрес ориентира: установлен относительно ориентира, расположенного в границах участка. Ориентир жилое здание. Почтовый адрес ориентира: обл. Архангельская, г. Северодвинск, пр-кт Победы, дом 44;

- 29:28:104154:17, местоположение установлено относительно ориентира, расположенного в границах участка. Почтовый адрес ориентира: установлен относительно ориентира, расположенного в границах участка. Ориентир жилое здание. Почтовый адрес ориентира: обл. Архангельская, г. Северодвинск, пр-кт Победы, дом 46;

- 29:28:104154:3310, местоположение установлено относительно ориентира – здания, расположенного за пределами границ земельного участка по адресу: Архангельская область, городской округ Архангельской области «Северодвинск», город Северодвинск, пр. Победы, дом 44, примерно в 55 метрах по направлению на северо-восток от ориентира.

2. Утвердить границы публичного сервитута согласно прилагаемому графическому описанию местоположения границ публичного сервитута (номер регистрации – 919/2020).

3. Срок публичного сервитута установить на 49 (сорок девять) лет.

4. В отношении частей земельных участков, указанных в пункте 1 распоряжения, установить свободный график проведения работ при осуществлении деятельности, для обеспечения которой устанавливается публичный сервитут.

5. Владелец публичного сервитута обязан привести земельный участок в состояние, пригодное для его использования в соответствии с разрешенным использованием, снести инженерное сооружение, для которого был установлен публичный сервитут, в срок не позднее чем три месяца после завершения его эксплуатации.

6. Владелец публичного сервитута вправе до окончания срока публичного сервитута обратиться с ходатайством об установлении публичного сервитута на новый срок.

7. Отделу по связям со средствами массовой информации Администрации Северодвинска в течение 5 рабочих дней со дня принятия решения об установлении публичного сервитута опубликовать (обнародовать) настоящее распоряжение (за исключением приложений к нему) в бюллетене нормативно-правовых актов муниципального образования «Северодвинск» «Вполне официально» и разместить на официальном интернет-сайте Администрации Северодвинска.

8. Публичный сервитут считается установленным со дня внесения сведений о нем в Единый государственный реестр недвижимости.

Заместитель Главы Администрации
Северодвинска по городскому хозяйству



О.К. Ковальчук

Схема расположения границ публичного сервитута
Объект электросетевого хозяйства: «К.Л.0,4КВ ОТ ТП К Ж.ДОМАМ В КВАРТАЛЕ И-1»

Адрес объекта: Архангельская область, г.Северодвинск

*Кадастровые номера земельных участков, в отношении которых испрашивается публичный сервитут:
29:28:104154:107; 29:28:104154:17; земли кадастрового квартала 29:28:104154.*

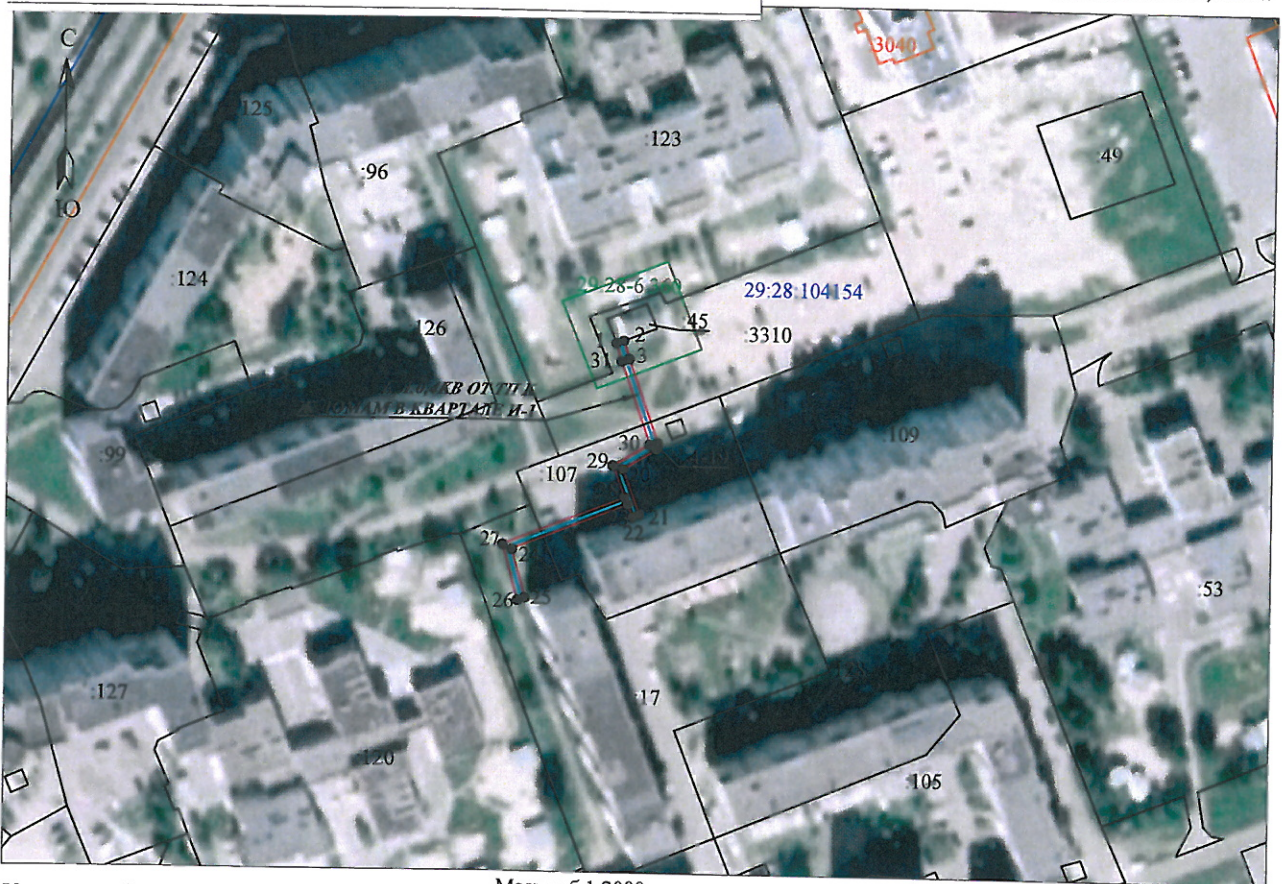
Площадь испрашиваемого публичного сервитута

232 кв.м

Приложение
к распоряжению заместителя
Главы Администрации Северодвинска
по городскому хозяйству
«Об установлении публичного сервитута»




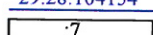

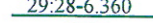

от «13» 11 2020 г. № 1709-13

Каталог координат: Приложение №1
Система координат МСК-29, зона 2




Условные обозначения:

Масштаб 1:2000

-  - проектные границы публичного сервитута «К.Л.0,4КВ ОТ ТП К Ж.ДОМАМ В КВАРТАЛЕ И-1»;
-  - обозначение и номера поворотных точек границ публичного сервитута;
-  29:28:104154 - обозначение кадастрового квартала;
-  :7 - обозначение земельного участка, сведения о котором содержатся в ЕГРН;
-  29:28-6.360 - обозначение и номера территориальных зон, зон с особыми условиями использования территории;
-  :3040 - границы и кадастровый номер объектов капитального строительства, сведения о котором содержатся в ЕГРН;
-  - кабельная линия электропередач «К.Л.0,4КВ ОТ ТП К Ж.ДОМАМ В КВАРТАЛЕ И-1»

Кадастровый инженер **ЛЫСЕНКО** Э. Э. Лысенко

"20" августа 2020 г.



исполнитель: [Handwritten signature]

Каталог координат проектной границы публичного сервитута		
Обозначение характерных точек границ	X, м	Y, м
Система координат МСК-29, зона 2. Площадь истрашиваемого публичного сервитута - 232 кв.м		
1	650278,08	2485212,45
2	650278,86	2485214,51
3	650273,83	2485216
4	650250,81	2485223,99
5	650250,68	2485224,04
6	650250,54	2485224,07
7	650250,4	2485224,09
8	650250,33	2485224,09
9	650250,18	2485224,12
10	650250,05	2485224,1
11	650249,91	2485224,11
12	650249,78	2485224,07
13	650249,71	2485224,06
14	650249,56	2485224,01
15	650249,4	2485223,96
16	650249,28	2485223,9
17	650249,22	2485223,87
18	650249,08	2485223,79
19	650248,82	2485223,59
20	650243,37	2485214,53
21	650230,95	2485219,14
22	650230,21	2485217,28
23	650233,68	2485215,87
24	650220,82	2485184,41
25	650207,51	2485188,05
26	650206,73	2485185,98
27	650222,12	2485181,77
28	650235,71	2485215,03
29	650244,33	2485211,83
30	650250,33	2485221,83
31	650273,16	2485213,91
1	650278,08	2485212,45

Кадастровый инженер



Э. Лысенко