



Городской округ Архангельской области «Северодвинск»

**ЗАМЕСТИТЕЛЬ ГЛАВЫ АДМИНИСТРАЦИИ СЕВЕРОДВИНСКА  
ПО ГОРОДСКОМУ ХОЗЯЙСТВУ**

**РАСПОРЯЖЕНИЕ**

от *26.11.2020* № *1841-рз*.....  
г. Северодвинск Архангельской области

**Об установлении  
публичного сервитута**

На основании ходатайства публичного акционерного общества «Межрегиональная распределительная сетевая компания Северо-Запада», вх. № 04-06-01/5860 от 13.10.2020, в соответствии с главой V.7 Земельного Кодекса Российской Федерации, статьей 3.6 Федерального закона от 25.10.2001 № 137-ФЗ «О введении в действие Земельного кодекса Российской Федерации»:

1. Установить в пользу публичного акционерного общества «Межрегиональная распределительная сетевая компания Северо-Запада» (ОГРН: 1047855175785, ИНН: 7802312751) публичный сервитут общей площадью 121 кв. м с целью эксплуатации объекта электросетевого хозяйства (КЛ 1357 Седова15) в отношении частей земельных участков с кадастровыми номерами:

- 29:28:101039:13, обл. Архангельская, г. Северодвинск, ул. Лесная, дом 57/13;

- 29:28:101039:14, местоположение установлено относительно ориентира, расположенного в границах участка. Почтовый адрес ориентира: обл. Архангельская, г. Северодвинск, ул. Седова, дом 15.

2. Утвердить границы публичного сервитута согласно прилагаемому графическому описанию местоположения границ публичного сервитута (номер регистрации – 951/2020).

3. Срок публичного сервитута установить на 49 (сорок девять) лет.

4. В отношении частей земельных участков, указанных в пункте 1 распоряжения, установить свободный график проведения работ при осуществлении деятельности, для обеспечения которой устанавливается публичный сервитут.

5. Владелец публичного сервитута обязан привести земельный участок в состояние, пригодное для его использования в соответствии

с разрешенным использованием, снести инженерное сооружение, для которого был установлен публичный сервитут, в срок не позднее чем три месяца после завершения его эксплуатации.

6. Владелец публичного сервитута вправе до окончания срока публичного сервитута обратиться с ходатайством об установлении публичного сервитута на новый срок.

7. Отделу по связям со средствами массовой информации Администрации Северодвинска в течение 5 рабочих дней со дня принятия решения об установлении публичного сервитута опубликовать (обнародовать) настоящее распоряжение (за исключением приложений к нему) в бюллетене нормативно-правовых актов муниципального образования «Северодвинск» «Вполне официально» и разместить на официальном интернет-сайте Администрации Северодвинска.

8. Публичный сервитут считается установленным со дня внесения сведений о нем в Единый государственный реестр недвижимости.

Заместитель Главы Администрации  
Северодвинска по городскому хозяйству



О.К. Ковальчук

# Схема расположения границ публичного сервитута

Объект электросетевого хозяйства: «КЛ 1357 Седова15»

Адрес объекта: *Архангельская область, г.Северодвинск*

Кадастровые номера земельных участков в отношении которых испрашивается публичный сервитут: 29:28:101039:13; 29:28:101039:14;

Площадь испрашиваемого публичного сервитута

121 кв.м

Приложение  
к распоряжению заместителя  
Главы Администрации Северодвинска  
по городскому хозяйству  
«Об установлении публичного сервитута»



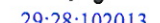
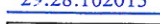

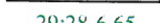

от «*26*» *11* 2020 г. № *1841-рз*



Система координат МСК-29, зона 2

Каталог координат представлен в приложении №1 на 1 листе  
Масштаб 1:1000

Условные обозначения:

-  - проектные границы публичного сервитута «КЛ 1357 Седова15»;
-  - обозначение и номера поворотных точек границ публичного сервитута;
-  - обозначение кадастрового квартала;
-  - обозначение земельного участка, сведения о котором содержатся в ЕГРН;
-  - обозначение и номера территориальных зон, зон с особыми условиями использования территории;
-  - границы и кадастровый номер объектов капитального строительства, сведения о котором содержатся в ЕГРН;
-  - кабельная линия электропередач «КЛ 1357 Седова15»;

*номер регистрации 951900*

Кадастровый инженер **ЛЫСЕНКО** Евгений Эммануилович **Э. Лысенко**



"02" сентября 2020 г.