



Городской округ Архангельской области «Северодвинск»

**ЗАМЕСТИТЕЛЬ ГЛАВЫ АДМИНИСТРАЦИИ СЕВЕРОДВИНСКА  
ПО ГОРОДСКОМУ ХОЗЯЙСТВУ**

**РАСПОРЯЖЕНИЕ**

от *26.11.2020* № *1845-пз*....  
г. Северодвинск Архангельской области

**Об установлении  
публичного сервитута**

На основании ходатайства публичного акционерного общества «Межрегиональная распределительная сетевая компания Северо-Запада», вх. № 04-06-01/5764 от 13.10.2020, в соответствии с главой V.7 Земельного Кодекса Российской Федерации, статьей 3.6 Федерального закона от 25.10.2001 № 137-ФЗ «О введении в действие Земельного кодекса Российской Федерации»:

1. Установить в пользу публичного акционерного общества «Межрегиональная распределительная сетевая компания Северо-Запада» (ОГРН: 1047855175785, ИНН: 7802312751) публичный сервитут общей площадью 181 кв. м с целью эксплуатации объекта электросетевого хозяйства (КЛ ТП-36-55 ТОРЦЕВО) в отношении частей земельных участков с кадастровыми номерами:

- 29:28:101036:33, местоположение установлено относительно ориентира, расположенного в границах участка. Почтовый адрес ориентира: установлено относительно ориентира – жилого здания, расположенного в пределах границ земельного участка по адресу: Архангельская обл., г. Северодвинск, ул. Советская, д. 54/5;

- 29:28:101036:38, местоположение установлено относительно ориентира, расположенного в границах участка. Почтовый адрес ориентира: установлено относительно ориентира – жилого здания, расположенного в пределах границ земельного участка по адресу: Архангельская обл., г. Северодвинск, ул. Торцева, д. 55;

- 29:28:101036:36, местоположение установлено относительно ориентира – жилого здания, расположенного в пределах границ земельного участка по адресу: Архангельская обл., г. Северодвинск, ул. Торцева, д. 53.

2. Утвердить границы публичного сервитута согласно прилагаемому графическому описанию местоположения границ публичного сервитута

(номер регистрации – 1027/2020).

3. Срок публичного сервитута установить на 49 (сорок девять) лет.

4. В отношении частей земельных участков, указанных в пункте 1 распоряжения, установить свободный график проведения работ при осуществлении деятельности, для обеспечения которой устанавливается публичный сервитут.

5. Владелец публичного сервитута обязан привести земельный участок в состояние, пригодное для его использования в соответствии с разрешенным использованием, снести инженерное сооружение, для которого был установлен публичный сервитут, в срок не позднее чем три месяца после завершения его эксплуатации.

6. Владелец публичного сервитута вправе до окончания срока публичного сервитута обратиться с ходатайством об установлении публичного сервитута на новый срок.

7. Отделу по связям со средствами массовой информации Администрации Северодвинска в течение 5 рабочих дней со дня принятия решения об установлении публичного сервитута опубликовать (обнародовать) настоящее распоряжение (за исключением приложений к нему) в бюллетене нормативно-правовых актов муниципального образования «Северодвинск» «Вполне официально» и разместить на официальном интернет-сайте Администрации Северодвинска.

8. Публичный сервитут считается установленным со дня внесения сведений о нем в Единый государственный реестр недвижимости.

Заместитель Главы Администрации  
Северодвинска по городскому хозяйству



О.К. Ковальчук



Графическое описание местоположения границ публичного сервитута для эксплуатации объекта электросетевого хозяйства: «КЛ ТП-36-55 ТОРЦЕВО» на части земельных участков с кадастровыми номерами 29:28:101036:33, 29:28:101036:38, 29:28:101036:36 на кадастровом плане территории кадастрового квартала 29:28:101036


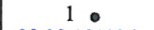

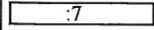
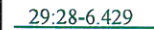


Приложение к распоряжению заместителя Главы администрации Северодвинска по городскому хозяйству от 26.11.2020 № 1845-1/20

Местоположение объекта: Архангельская область, городской округ Архангельской области "Северодвинск", город Северодвинск




Масштаб 1:2000

Условные обозначения:

-  - проектные границы публичного сервитута «КЛ ТП-36-55 ТОРЦЕВО»;
-  29:28:101036 - обозначение и номера поворотных точек границ публичного сервитута;
-  7 - обозначение кадастрового квартала;
-  29:28-6.429 - обозначение земельного участка, сведения о котором содержатся в ЕГРН;
-  - обозначение и номера территориальных зон, зон с особыми условиями использования территории;
-  - границы и кадастровый номер объектов капитального строительства, сведения о котором содержатся в ЕГРН;
-  - кабельная линия электропередач «КЛ ТП-36-55 ТОРЦЕВО»;


Каталог координат представлен в приложении №1

Подпись	Дата	Лист 1
Кадастровый инженер	28.09.2020г.	
Лысенко Е.Э.		Листов 2

*номер регистрации городского*

**Каталог координат границ публичного сервитута для эксплуатации  
объекта электросетевого хозяйства: «КЛ ТП-36-55 ТОРЦЕВО»**

<b>Площадь публичного сервитута: 181 кв.м.</b>		
<b>Метод определения координат: Метод спутниковых геодезических измерений (определений)</b>		
<b>Система координат: МСК - 29, зона 2</b>		
<b>Средняя квадратичная погрешность определения координат характерных точек контура (Mt) = 0,10 м</b>		
Обозначение характерных точек границ	Координаты, м	
	X	Y
1	2	3
1	653107,44	2485727,34
2	653105,58	2485728,08
3	653104,21	2485725,19
4	653034,75	2485753,6
5	653028,83	2485740,67
6	653030,00	2485740,21
7	653031,49	2485744,22
8	653032,47	2485743,83
9	653035,77	2485751,02
10	653105,2	2485722,62
1	653107,44	2485727,34

Кадастровый инженер:		Лист: 2
		Лысенко Е.Э.
		Кол-во листов: 2
		Дата: 28.09.2020г.