



Городской округ Архангельской области «Северодвинск»

**ЗАМЕСТИТЕЛЬ ГЛАВЫ АДМИНИСТРАЦИИ СЕВЕРОДВИНСКА
ПО ГОРОДСКОМУ ХОЗЯЙСТВУ**

РАСПОРЯЖЕНИЕ

от 26.11.2020 № 1882-Р/г...
г. Северодвинск Архангельской области

**Об установлении
публичного сервитута**

На основании ходатайства публичного акционерного общества «Межрегиональная распределительная сетевая компания Северо-Запада», вх. № 04-06-01/5748 от 13.10.2020, в соответствии с главой V.7 Земельного Кодекса Российской Федерации, статьей 3.6 Федерального закона от 25.10.2001 № 137-ФЗ «О введении в действие Земельного кодекса Российской Федерации»:

1. Установить в пользу публичного акционерного общества «Межрегиональная распределительная сетевая компания Северо-Запада» (ОГРН: 1047855175785, ИНН: 7802312751) публичный сервитут общей площадью 71 кв. м с целью эксплуатации объекта электросетевого хозяйства (КЛ ТП87-1690) в отношении части земельного участка с кадастровым номером 29:28:103090:111, местоположение установлено относительно ориентира – здания жилого, расположенного в границах земельного участка по адресу: Архангельская обл., г. Северодвинск, ул. Карла Маркса, 41.

2. Утвердить границы публичного сервитута согласно прилагаемому графическому описанию местоположения границ публичного сервитута (номер регистрации – 1040/2020).

3. Срок публичного сервитута установить на 49 (сорок девять) лет.

4. В отношении части земельного участка, указанного в пункте 1 распоряжения, установить свободный график проведения работ при осуществлении деятельности, для обеспечения которой устанавливается публичный сервитут.

5. Владелец публичного сервитута обязан привести земельный участок в состояние, пригодное для его использования в соответствии с разрешенным использованием, снести инженерное сооружение, для которого был установлен публичный сервитут, в срок не позднее чем три месяца после завершения его эксплуатации.

6. Владелец публичного сервитута вправе до окончания срока публичного сервитута обратиться с ходатайством об установлении публичного сервитута на новый срок.

7. Отделу по связям со средствами массовой информации Администрации Северодвинска в течение 5 рабочих дней со дня принятия решения об установлении публичного сервитута опубликовать (обнародовать) настоящее распоряжение (за исключением приложений к нему) в бюллетене нормативно-правовых актов муниципального образования «Северодвинск» «Вполне официально» и разместить на официальном интернет-сайте Администрации Северодвинска.

8. Публичный сервитут считается установленным со дня внесения сведений о нем в Единый государственный реестр недвижимости.

Заместитель Главы Администрации
Северодвинска по городскому хозяйству



О.К. Ковальчук

Графическое описание местоположения границ публичного сервитута для эксплуатации объекта электросетевого хозяйства: «КЛ ТП87-1690» на части земельных участков с кадастровым номером 29:28:103090:111 на кадастровом плане территории кадастрового квартала 29:28:103090








Приложение
к распоряжению заместителя Главы администрации
Северодвинска по городскому хозяйству
от 26.09.2020 № 1087-П/2

Местоположение объекта: Архангельская область, городской округ Архангельской области "Северодвинск", город Северодвинск




Масштаб 1:2000

Условные обозначения:

-  - проектные границы публичного сервитута «КЛ ТП87-1690»;
-  - обозначение и номера поворотных точек границ публичного сервитута;
-  29:28:103089 - обозначение кадастрового квартала;
-  :10 - обозначение земельного участка, сведения о котором содержатся в ЕГРН;
-  29:28-6.35 - обозначение и номера территориальных зон, зон с особыми условиями использования территории;
-  :118 - границы и кадастровый номер объектов капитального строительства, сведения о котором содержатся в ЕГРН;
-  - кабельная линия электропередач «КЛ ТП87-1690»;


Каталог координат представлен
в приложении №1

Подпись	Дата	Лист 1
Кадастровый инженер	29.09.2020г.	
Лысенко Е.Э.		Листов 2

номер регистрации которого

**Каталог координат границ публичного сервитута для эксплуатации
объекта электросетевого хозяйства: «"КАБЕЛЬ РП 1ДО ТА АНКЕР"»**

Площадь публичного сервитута: 71 кв.м.		
Метод определения координат: Метод спутниковых геодезических измерений (определений)		
Система координат: МСК - 29, зона 2		
Средняя квадратичная погрешность определения координат характерных точек контура (Mt) = 0,10 м		
Обозначение характерных точек границ	Координаты, м	
	X	Y
1	2	3
1	651948,70	2483905,12
2	651949,45	2483906,98
3	651943,84	2483909,26
4	651940,03	2483899,06
5	651929,48	2483902,17
6	651926,38	2483894,10
7	651928,96	2483893,16
8	651929,70	2483895,02
9	651928,98	2483895,28
10	651930,69	2483899,73
11	651941,25	2483896,61
12	651944,99	2483906,63
1	651948,70	2483905,12

Кадастровый инженер:		Лысенко Е.Э.	Лист: 2
			Кол-во листов: 2
			Дата: 29.09.2020г.