



Городской округ Архангельской области «Северодвинск»

**ЗАМЕСТИТЕЛЬ ГЛАВЫ АДМИНИСТРАЦИИ СЕВЕРОДВИНСКА
ПО ГОРОДСКОМУ ХОЗЯЙСТВУ**

РАСПОРЯЖЕНИЕ

от *26.11.2020* № *18.95-р.7*
г. Северодвинск Архангельской области

**Об установлении
публичного сервитута**

На основании ходатайства публичного акционерного общества «Межрегиональная распределительная сетевая компания Северо-Запада», вх. № 04-06-01/5741 от 13.10.2020, в соответствии с главой V.7 Земельного Кодекса Российской Федерации, статьей 3.6 Федерального закона от 25.10.2001 № 137-ФЗ «О введении в действие Земельного кодекса Российской Федерации»:

1. Установить в пользу публичного акционерного общества «Межрегиональная распределительная сетевая компания Северо-Запада» (ОГРН: 1047855175785, ИНН: 7802312751) публичный сервитут общей площадью 981 кв. м с целью эксплуатации объекта электросетевого хозяйства (КЛ ТП42-105) в отношении земель кадастровых кварталов 29:28:101040, 29:28:101106 и частей земельных участков с кадастровыми номерами:

- 29:28:101040:6, местоположение установлено относительно ориентира, расположенного в границах участка. Ориентир здание. Почтовый адрес ориентира: обл. Архангельская, г. Северодвинск, пр-кт Ленина, дом 40;

- 29:28:101040:12, обл. Архангельская, г. Северодвинск, пр-кт Ленина, дом 42а;

- 29:28:101040:18, местоположение установлено относительно ориентира, расположенного в границах участка. Почтовый адрес ориентира: установлено относительно ориентира – жилого здания, расположенного в пределах границ земельного участка по адресу: Архангельская обл., г. Северодвинск, проспект Ленина, д. 44А;

- 29:28:101040:13, местоположение установлено относительно ориентира, расположенного в границах участка. Почтовый адрес ориентира: обл. Архангельская, г. Северодвинск, пер. Русановский, дом 2;

- 29:28:101040:17, местоположение установлено относительно ориентира, расположенного в границах участка. Почтовый адрес ориентира: обл. Архангельская, г. Северодвинск, пер. Русановский, дом 4;

- 29:28:101040:15, местоположение установлено относительно ориентира, расположенного в границах участка. Почтовый адрес ориентира: обл. Архангельская, г. Северодвинск, пер. Русановский, дом 10;

- 29:28:101040:16, местоположение установлено относительно ориентира, расположенного в границах участка. Почтовый адрес ориентира: обл. Архангельская, г. Северодвинск, пер. Русановский, дом 6;

- 29:28:101040:11, местоположение установлено относительно ориентира, расположенного в границах участка. Почтовый адрес ориентира: обл. Архангельская, г. Северодвинск, пер. Русановский, дом 12.

2. Утвердить границы публичного сервитута согласно прилагаемому графическому описанию местоположения границ публичного сервитута (номер регистрации – 1059/2020).

3. Срок публичного сервитута установить на 49 (сорок девять) лет.

4. В отношении земель и частей земельных участков, указанных в пункте 1 распоряжения, установить свободный график проведения работ при осуществлении деятельности, для обеспечения которой устанавливается публичный сервитут.

5. Владелец публичного сервитута обязан привести земельный участок в состояние, пригодное для его использования в соответствии с разрешенным использованием, снести инженерное сооружение, для которого был установлен публичный сервитут, в срок не позднее чем три месяца после завершения его эксплуатации.

6. Владелец публичного сервитута вправе до окончания срока публичного сервитута обратиться с ходатайством об установлении публичного сервитута на новый срок.

7. Отделу по связям со средствами массовой информации Администрации Северодвинска в течение 5 рабочих дней со дня принятия решения об установлении публичного сервитута опубликовать (обнародовать) настоящее распоряжение (за исключением приложений к нему) в бюллетене нормативно-правовых актов муниципального образования «Северодвинск» «Вполне официально» и разместить на официальном интернет-сайте Администрации Северодвинска.

8. Публичный сервитут считается установленным со дня внесения сведений о нем в Единый государственный реестр недвижимости.

Заместитель Главы Администрации
Северодвинска по городскому хозяйству



О.К. Ковальчук

Схема расположения границ публичного сервитута для эксплуатации объекта электросетевого хозяйства: «КЛ ПП42-105»

на части земельных участков с кадастровыми номерами 29-28:101040-6, 29-28:101040-12, 29-28:101040-13, 29-28:101040-18, 29-28:101040-19, 29-28:101040-17, 29-28:101040-16, 29-28:101040-15, 29-28:101040-11 на кадастровом плане территории кадастровых кварталов 29-28:101040

Местоположение объекта: Архангельская область, городской округ Архангельской области "Северодвинск", город Северодвинск







Приложение
к распоряжению заместителя Главы администрации
Северодвинска по городскому хозяйству
от 06.11.2022 № 1895-р/г



Масштаб 1:2000

Каталог координат представлен
в приложении №1

Условные обозначения:

-  проектные границы публичного сервитута «КЛ ПП42-105»;
-  обозначение и номера поворотных точек границ публичного сервитута;
-  обозначение кадастрового квартала;
-  обозначение земельного участка, сведения о котором содержатся в ЕГРН;
-  обозначение и номера территориальных зон, зон с особыми условиями использования территории;
-  кабельная линия электропередач «КЛ ПП42-105»;

Подпись	Дата	Лист 1
Кадастровый инженер	18.09.2020г.	Листов 2
		
Лысенко Е.Э.		

Исх. № 1895-р/г от 06.11.2022

Приложение №1		
Площадь публичного сервитута: 981 кв.м.		
Метод определения координат	Метод спутниковых геодезических измерений (определений)	
Средняя квадратичная погрешность определения координат характерных точек контура (Mt) = 0,10 м		
Определение характерных точек границ	Координаты, м (система координат МСК - 29, зона 2)	
	X	Y
1	652104,83	2486289,7
2	652102,39	2486290,72
3	652101,65	2486288,87
4	652102,2	2486288,62
5	652085,17	2486248,21
6	652059,89	2486259,38
7	651995,7	2486288,94
8	651962,47	2486205,42
9	651886,14	2486016,06
10	651883,65	2486010,93
11	651869,08	2486016,65
12	651862,03	2486000,75
13	651853,78	2486004,17
14	651853,45	2486003,59
15	651858,35	2486001,6
16	651857,83	2486000,32
17	651863,07	2485998,16
18	651870,13	2486014,09
19	651884,64	2486008,4
20	651887,97	2486015,24
21	651964,33	2486204,67
22	651996,78	2486286,24
23	652059,07	2486257,55
24	652086,22	2486245,56
1	652104,83	2486289,7

Кадастровый инженер



Э. Э. Лысенко