



Городской округ Архангельской области «Северодвинск»

**ЗАМЕСТИТЕЛЬ ГЛАВЫ АДМИНИСТРАЦИИ СЕВЕРОДВИНСКА
ПО ГОРОДСКОМУ ХОЗЯЙСТВУ**

РАСПОРЯЖЕНИЕ

от *26.11.2020* № *1902-Р.1*...
г. Северодвинск Архангельской области

**Об установлении
публичного сервитута**

На основании ходатайства общества с ограниченной ответственностью «СпецСтройПроект», вх. № 04-06-01/5963 от 16.10.2020, в соответствии с подпунктом 1 статьи 39.37 и подпунктом 2 пункта 1 статьи 39.43 Земельного кодекса Российской Федерации:

1. Установить в пользу общества с ограниченной ответственностью «СпецСтройПроект» (ОГРН: 1082902001137, ИНН: 2902058820) публичный сервитут общей площадью 57 кв. м, с целью размещения сетей водопровода и ливневой канализации в отношении части земельного участка с кадастровым номером 29:28:112209:19, местоположение установлено относительно ориентира, расположенного в границах участка. Ориентир жилое здание. Участок находится примерно в 55 м от ориентира по направлению на запад. Почтовый адрес ориентира: обл. Архангельская, г. Северодвинск, ул. Октябрьская, дом 47.

2. Утвердить границы публичного сервитута согласно прилагаемым графическим описаниям местоположения границ публичного сервитута (номера регистрации – 1064/2020, 1065/2020).

3. Срок публичного сервитута установить на 49 (сорок девять) лет.

4. Обоснованием необходимости установления публичного сервитута является муниципальный контракт от 24.12.2019 № 0323-19-УГиЗО, заключенный между Администрацией муниципального образования «Северодвинск» и обществом с ограниченной ответственностью «СпецСтройПроект».

5. Владелец публичного сервитута обязан привести земельный участок в состояние, пригодное для использования в соответствии с видом разрешенного использования, снести инженерное сооружение, размещенное на основании публичного сервитута, в сроки, предусмотренные пунктом 8 статьи 39.50 Земельного кодекса Российской Федерации.

6. Владелец публичного сервитута вправе до окончания срока

публичного сервитута обратиться с ходатайством об установлении публичного сервитута на новый срок.

7. Отделу по связям со средствами массовой информации Администрации Северодвинска в течение 5 рабочих дней со дня принятия решения об установлении публичного сервитута опубликовать (обнародовать) настоящее распоряжение (за исключением приложений к нему) в бюллетене нормативно-правовых актов муниципального образования «Северодвинск» «Вполне официально» и разместить на официальном интернет-сайте Администрации Северодвинска.

8. Публичный сервитут считается установленным со дня внесения сведений о нем в Единый государственный реестр недвижимости.

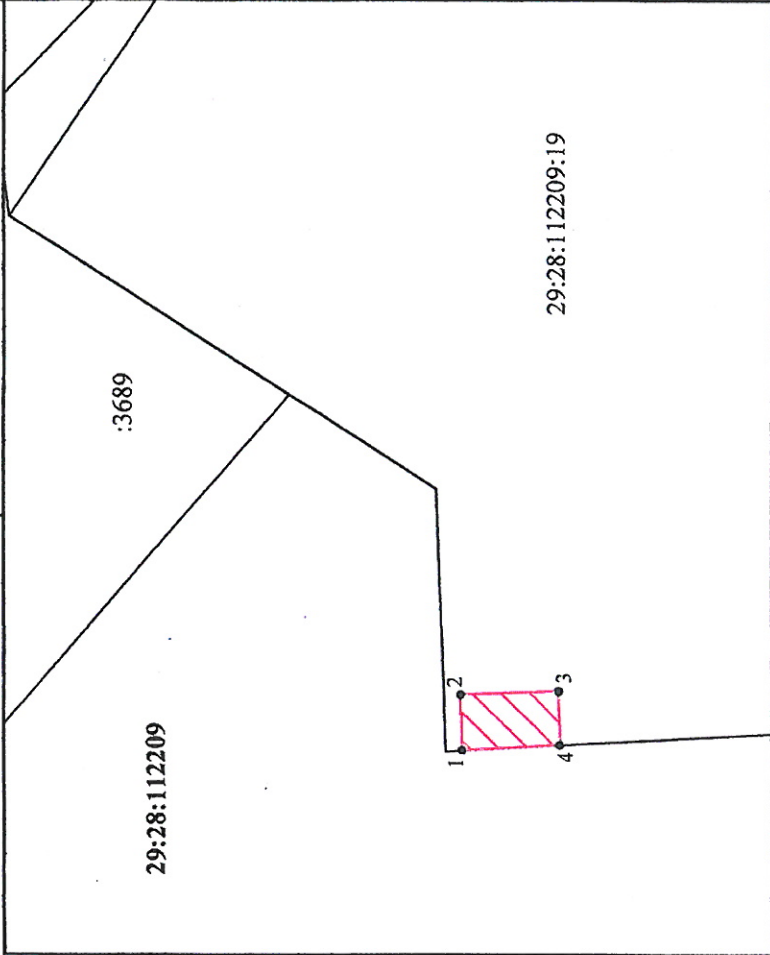
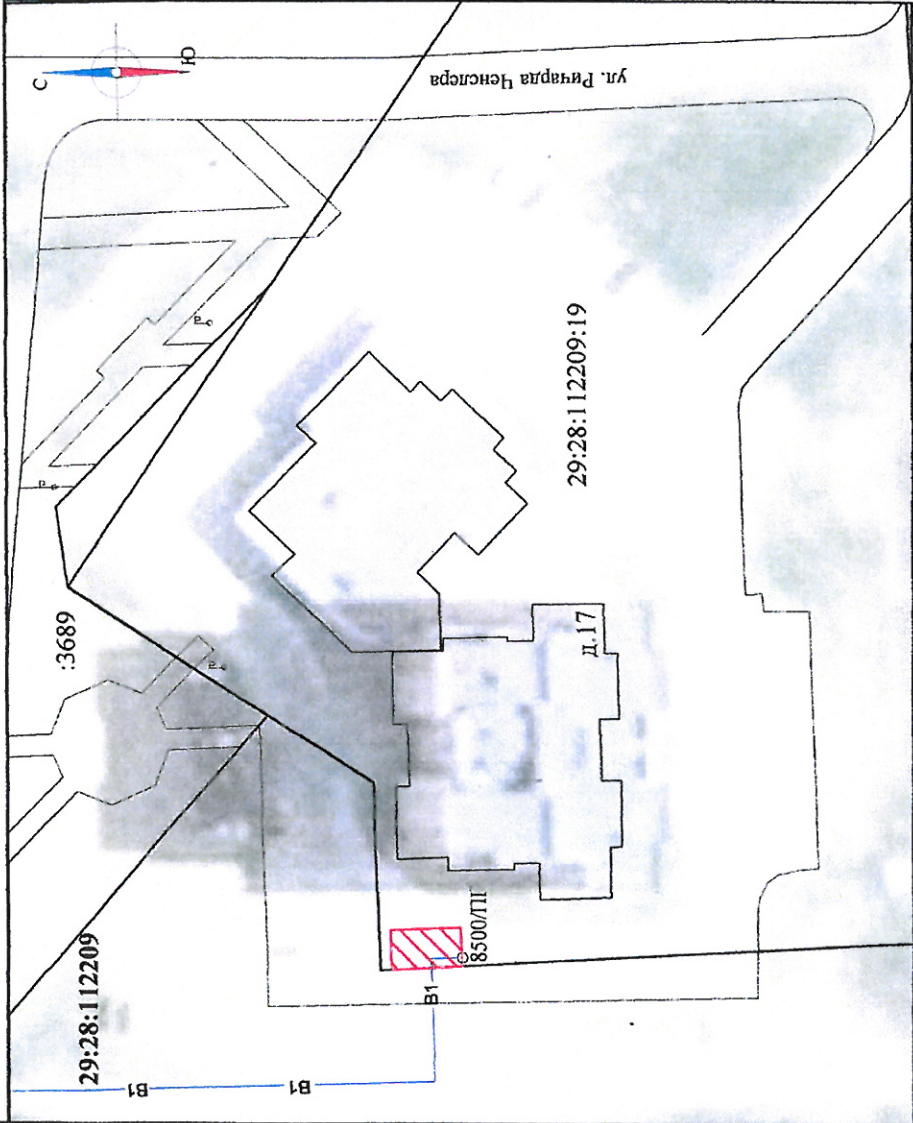
Заместитель Главы Администрации
Северодвинска по городскому хозяйству



О.К. Ковальчук

Графическое описание местоположения границ публичного сервитута для размещения линейного сооружения водопровода на земельном участке с кадастровым номером 29:28:112209:19 на кадастровом плане территории кадастрового квартала 29:28:112209 район улицы Ричарда Ченслера, 17 (квартал 209)

Приложение к распоряжению заместителя Главы Администрации Северодвинска по городскому хозяйству от 16.11.2020 № 1902-П/17
 Номер регистрации - 1902-П/2020



Масштаб 1:500

Условные обозначения:

- 29:28:112209 - кадастровый квартал,
- 29:28:112209:19 - кадастровый номер земельного участка, в отношении которого испрашивается публичный сервитут,
- :3689 - кадастровый номер земельного участка, учтенного в ЕГРН;
- граница публичного сервитута;
- В1 - линейное сооружение водопровода;
- характерная точка границы, сведения которой подлежат однозначно определению ее положение на местности;
- существующие границы земельных участков, сведения о которых достаточны для определения их местоположения.

Масштаб 1:700

Метод определения координат		Площадь публичного сервитута 25 кв.м	
Обозначение характерных точек границ	Метод спутниковых геодезических измерений (определений)	Средняя квадратическая погрешность определения координат характерных точек контура (Мп), м	
		X	Y
1	2485209.32	657747.32	0.10
2	2485213.14	657747.40	0.10
3	2485213.38	657740.64	0.10
4	2485209.69	657740.54	0.10
1	2485209.32	657747.32	0.10



ООО "Центр технической инвентаризации, кадастра и оценки"

Руководитель

Дата

Подпись

Лист 1

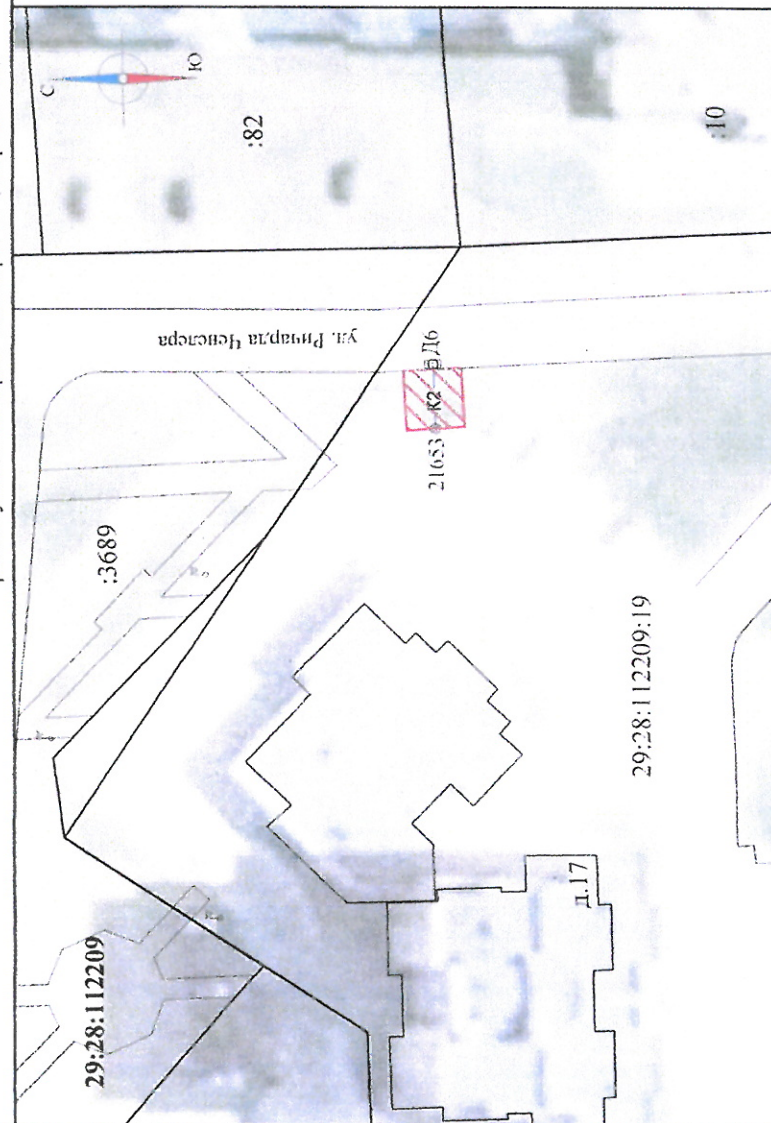
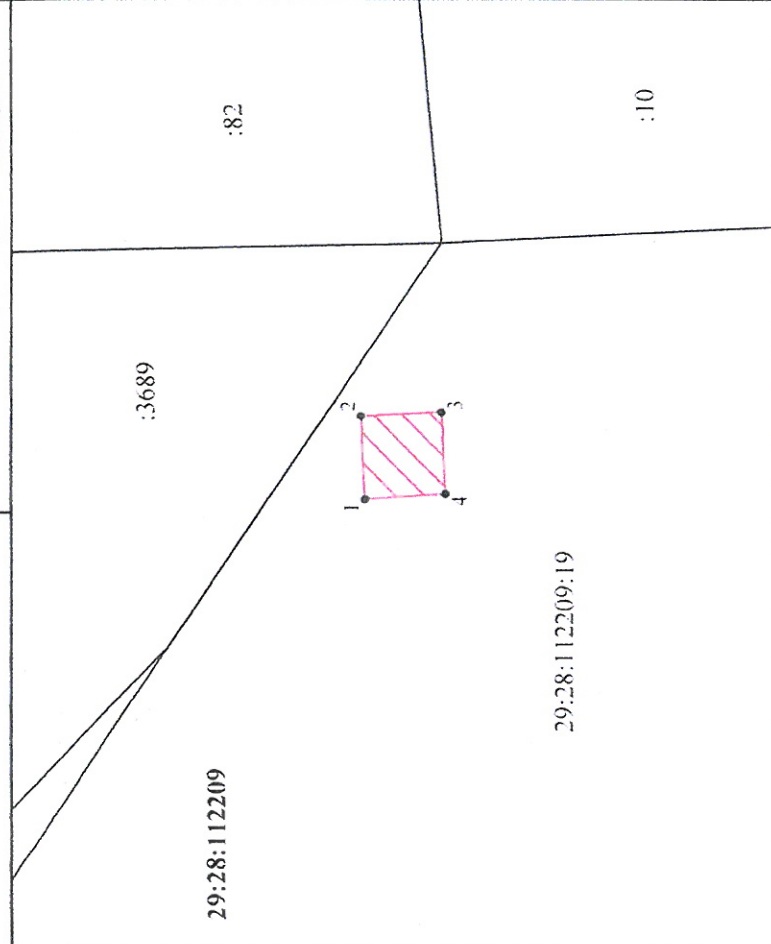
Бугайчук Г.Н.


Листов 1

Приложение
к распоряжению заместителя Главы Администрации
Северодвинска по городскому хозяйству
от 26.11.2020 № 1907-07
Номер регистрации - 1065/03020

Графическое описание местоположения границ публичного сервитута для размещения линейного сооружения ливневой канализации на земельном участке с кадастровым номером 29:28:112209:19 на кадастровом плане территории кадастрового квартала 29:28:112209

Местоположение: Архангельская область, городской округ Архангельской области "Северодвинск", город Северодвинск, район улицы Ричарда Ченслера, 17 (квартал 209)



Условные обозначения:
29:28:112209 - кадастровый квартал;
29:28:112209:19 - кадастровый номер земельного участка, в отношении которого испрашивается публичный сервитут;
:3689 - кадастровый номер земельного участка, указанного в ЕГРН;
 - граница публичного сервитута;
K2 - линейное сооружение ливневой канализации.
 • - характерная точка границы, сведения о которой позволяют однозначно определить ее положение на местности;
 - существующие границы земельных участков, сведения о которых достаточны для определения их местоположения.

Масштаб 1:700

Обозначение характерных точек границ	Площадь публичного сервитута 32 кв. м		Средняя квадратическая погрешность определения координат характерных точек контура (МД), м
	X	Y	
1	657745,20	2485285,25	0,10
2	657745,50	2485290,99	0,10
3	657739,96	2485291,28	0,10
4	657739,66	2485285,63	0,10
1	657745,20	2485285,25	0,10

Масштаб 1:500

ООО "Центр технической инвентаризации, кадастра и оценки"

Руководитель

Дата

Лист 1

Бугайчук Г.И.

Листов 1

Масштаб 1:700

ООО "Центр технической инвентаризации, кадастра и оценки"

Руководитель

Дата

Лист 1

Листов 1