



Городской округ Архангельской области «Северодвинск»

**ЗАМЕСТИТЕЛЬ ГЛАВЫ АДМИНИСТРАЦИИ СЕВЕРОДВИНСКА
ПО ГОРОДСКОМУ ХОЗЯЙСТВУ**

РАСПОРЯЖЕНИЕ

от 30.12.2020 № 2156-рз
г. Северодвинск Архангельской области

**О внесении изменений
в распоряжение заместителя Главы
Администрации Северодвинска
по городскому хозяйству
от 13.11.2020 № 1700-рз**

Рассмотрев заявление вх. № 04-06-01/7101 от 01.12.2020 публичного акционерного общества «Межрегиональная распределительная сетевая компания Северо-Запада», представленные документы:

1. Внести в распоряжение заместителя Главы Администрации Северодвинска по городскому хозяйству от 13.11.2020 № 1700-рз «Об установлении публичного сервитута» следующие изменения:

1.1. В пункте 2 слова «номер регистрации 920/2020» заменить словами «номер регистрации 1241/2020».

1.2. Графическое описание местоположения границ публичного сервитута изложить в прилагаемой редакции.

2. Отделу по связям со средствами массовой информации Администрации Северодвинска в течение 5 рабочих дней со дня принятия решения опубликовать (обнародовать) настоящее распоряжение (за исключением приложений к нему) в бюллетене нормативно-правовых актов муниципального образования «Северодвинск» «Вполне официально» и разместить на официальном интернет-сайте Администрации Северодвинска.

Заместитель Главы Администрации
Северодвинска по городскому хозяйству

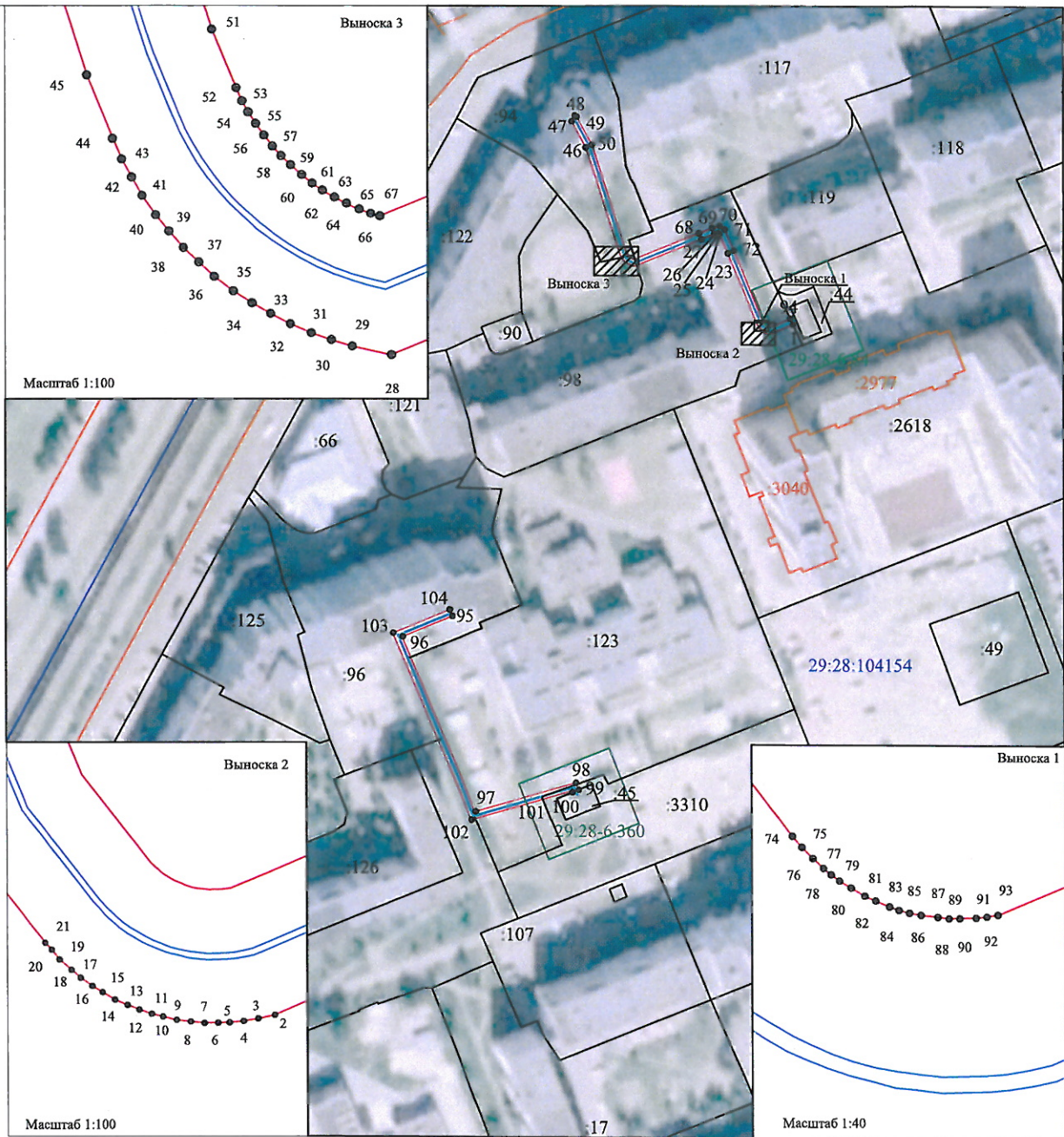


О.К. Ковальчук

Графическое описание местоположения границ публичного сервитута для эксплуатации объекта электросетевого хозяйства: «КЛ ТП -216 до ж/д 18а/Н-1 2ААБлу» на части земельных участков с кадастровыми номерами 29:28:104154:98; 29:28:104154:94; 29:28:104154:123; 29:28:104154:96; 29:28:104154:3310; земли кадастрового квартала 29:28:104154 на кадастровом плане территории кадастрового квартала 29:28:104154

Приложение к распоряжению заместителя Главы администрации Северодвинска по городскому хозяйству от 30.11.2020 № 4156-ПЗ

Местоположение объекта: Архангельская область, городской округ Архангельской области "Северодвинск", город Северодвинск




Масштаб 1:2000

Каталог координат представлен в приложении №1

Условные обозначения:


- — проектные границы публичного сервитута «КЛ ТП -216 до ж/д 18а/Н-1 2ААБлу»;
- 1 • — обозначение и номера поворотных точек границ публичного сервитута;
- 29:28:104154 — обозначение кадастрового квартала;
- :96 — обозначение земельного участка, сведения о котором содержатся в ЕГРН;
- 29:28-6:360 — обозначение и номера территориальных зон, зон с особыми условиями использования территории;
- — кабельная линия электропередач «КЛ ТП -216 до ж/д 18а/Н-1 2ААБлу»;
- :3040 — границы и кадастровый номер объектов капитального строительства, сведения о котором содержатся в ЕГРН;

Номер регистрации: 1244/2020

Подпись	Дата	Лист 1
Кадастровый инженер	17.12.2020	Листов 2
Лысенко Е.Э.		

**Каталог координат границ публичного сервитута для эксплуатации
объекта электросетевого хозяйства: «КЛ ТП -216 до ж/д 18а/Н-1 2ААБлу»**

Площадь публичного сервитута: 513 кв.м.		
Метод определения координат: Метод спутниковых геодезических измерений (определений)		
Система координат: МСК - 29, зона 2		
Средняя квадратичная погрешность определения координат характерных точек контура (Mt) = 0,10 м		
Обозначение характерных точек границ	Координаты, м	
	X	Y
1	2	3
1	650435.09	2485284.90
2	650432.31	2485278.42
3	650432.25	2485278.16
4	650432.22	2485277.94
5	650432.19	2485277.72
6	650432.19	2485277.55
7	650432.18	2485277.33
8	650432.21	2485277.12
9	650432.23	2485276.89
10	650432.29	2485276.68
11	650432.33	2485276.51
12	650432.40	2485276.31
13	650432.47	2485276.13
14	650432.55	2485275.93
15	650432.67	2485275.73
16	650432.77	2485275.57
17	650432.90	2485275.38
18	650433.03	2485275.23
19	650433.19	2485275.05
20	650433.34	2485274.93
21	650433.45	2485274.82
22	650435.04	2485273.59
23	650457.61	2485264.22
24	650463.79	2485261.57
25	650464.02	2485261.26
26	650463.67	2485259.99
27	650462.03	2485255.90
28	650453.44	2485234.92
29	650453.58	2485234.29
30	650453.68	2485233.96
31	650453.79	2485233.65
32	650453.93	2485233.32
33	650454.09	2485233.01
34	650454.26	2485232.72
35	650454.45	2485232.43
36	650454.68	2485232.14
37	650454.91	2485231.90
38	650455.13	2485231.66
39	650455.40	2485231.43
40	650455.65	2485231.22
41	650455.96	2485231.00
42	650456.25	2485230.84

Кадастровый инженер		Лист: 2
		Лысенко Е.Э.
		Кол-во листов: 3
		Дата: 17.12.2020г.

1	2	3
43	650456.54	2485230.68
44	650456.86	2485230.54
45	650457.87	2485230.13
46	650491.14	2485219.55
47	650499.44	2485215.04
48	650501.16	2485216.09
49	650500.83	2485216.67
50	650491.98	2485221.50
51	650458.59	2485232.10
52	650457.67	2485232.48
53	650457.46	2485232.57
54	650457.28	2485232.66
55	650457.10	2485232.78
56	650456.92	2485232.90
57	650456.74	2485233.04
58	650456.59	2485233.17
59	650456.45	2485233.32
60	650456.29	2485233.50
61	650456.16	2485233.66
62	650456.04	2485233.82
63	650455.93	2485234.01
64	650455.84	2485234.20
65	650455.75	2485234.40
66	650455.68	2485234.59
67	650455.64	2485234.73
68	650463.99	2485255.12
69	650465.67	2485259.32
70	650466.31	2485261.66
71	650465.17	2485263.27
72	650458.43	2485266.15
73	650436.10	2485275.42
74	650434.80	2485276.43
75	650434.74	2485276.49
76	650434.66	2485276.56
77	650434.60	2485276.62
78	650434.56	2485276.67
79	650434.52	2485276.73
80	650434.48	2485276.80
81	650434.43	2485276.89
82	650434.40	2485276.95
83	650434.36	2485277.04
84	650434.34	2485277.10
85	650434.32	2485277.17
86	650434.31	2485277.24
87	650434.30	2485277.35
88	650434.29	2485277.42
89	650434.29	2485277.48
90	650434.29	2485277.59
91	650434.30	2485277.66
92	650434.31	2485277.73
93	650434.32	2485277.75
94	650436.99	2485284.01
1	650435.09	2485284.90

Кадастровый инженер:	Лысенко Е.Э.	Лист: 3
		Кол-во листов: 3
		Дата: 17.12.2020г.

