



Городской округ Архангельской области «Северодвинск»

**ЗАМЕСТИТЕЛЬ ГЛАВЫ АДМИНИСТРАЦИИ СЕВЕРОДВИНСКА  
ПО ГОРОДСКОМУ ХОЗЯЙСТВУ**

**РАСПОРЯЖЕНИЕ**

от 30.12.2020 № 2161-рз.....  
г. Северодвинск Архангельской области

**Об установлении  
публичного сервитута**

На основании ходатайства публичного акционерного общества «Межрегиональная распределительная сетевая компания Северо-Запада», вх. № 04-06-01/6659 от 16.11.2020, в соответствии с главой V.7 Земельного кодекса Российской Федерации, статьей 3.6 Федерального закона от 25.10.2001 № 137-ФЗ «О введении в действие Земельного кодекса Российской Федерации»:

1. Установить в пользу публичного акционерного общества «Межрегиональная распределительная сетевая компания Северо-Запада» (ОГРН: 1047855175785, ИНН: 7802312751) публичный сервитут общей площадью 47 кв. м с целью эксплуатации объекта электросетевого хозяйства (КАБЕЛЬ ТП80 ТРУДА 24) в отношении части земельного участка с кадастровым номером 29:28:103088:66, местоположение установлено относительно ориентира, расположенного в границах участка. Почтовый адрес ориентира: установлено относительно ориентира – здания, расположенного в пределах границ земельного участка по адресу: Архангельская обл., г. Северодвинск, проспект Труда, д. 24.

2. Утвердить границы публичного сервитута согласно прилагаемому графическому описанию местоположения границ публичного сервитута (номер регистрации – 1174/2020).

3. Срок публичного сервитута установить на 49 лет.

4. В отношении части земельного участка, указанного в пункте 1 распоряжения, установить свободный график проведения работ при осуществлении деятельности, для обеспечения которой устанавливается публичный сервитут.

5. Владелец публичного сервитута обязан привести земельный участок в состояние, пригодное для его использования в соответствии с разрешенным использованием, снести инженерное сооружение,

для которого был установлен публичный сервитут, в срок не позднее чем три месяца после завершения его эксплуатации.

6. Владелец публичного сервитута вправе до окончания срока публичного сервитута обратиться с ходатайством об установлении публичного сервитута на новый срок.

7. Отделу по связям со средствами массовой информации Администрации Северодвинска в течение 5 рабочих дней со дня принятия решения об установлении публичного сервитута опубликовать (обнародовать) настоящее распоряжение (за исключением приложений к нему) в бюллетене нормативно-правовых актов муниципального образования «Северодвинск» «Вполне официально» и разместить на официальном интернет-сайте Администрации Северодвинска.

8. Публичный сервитут считается установленным со дня внесения сведений о нем в Единый государственный реестр недвижимости.

Заместитель Главы Администрации  
Северодвинска по городскому хозяйству



О.К. Ковальчук



Графическое описание местоположения границ публичного сервитута для эксплуатации объекта электросетевого хозяйства: «КАБЕЛЬ ТП 80 ТРУДА 24» на часть земельного участка с кадастровым номером 29:28:103088:66, на кадастровом плане территории кадастровых кварталов 29:28:103088

Приложение  
к распоряжению заместителя Главы администрации  
Северодвинска по городскому хозяйству  
от 30.12.2020 № 2116-18







Местоположение объекта: Архангельская область, городской округ Архангельский области "Северодвинск", город Северодвинск




Масштаб 1:1000

Каталог координат представлен  
в приложении №1

Условные обозначения:


-  - проектные границы публичного сервитута «КАБЕЛЬ ТП80 ТРУДА 24»;
-  - обозначение и номера поворотных точек границ публичного сервитута;
-  - обозначение кадастрового квартала;
-  - обозначение земельного участка, сведения о котором содержится в ЕГРН;
-  - обозначение и номера территориальных зон, зон с особыми условиями использования территории;
-  - кабельная линия электропередач «КАБЕЛЬ ТП80 ТРУДА 24»

Подпись Кадастровый инженер	Дата 21.10.2020	Лист 1
Лысенко Е.Э.		Листов 2

*номер ремень разрыв - 1174/2020*

**Каталог координат границ публичного сервитута для эксплуатации  
объекта электросетевого хозяйства: «КАБЕЛЬ ТП80 ТРУДА 24»**

<b>Площадь публичного сервитута: 47 кв.м.</b>		
<b>Метод определения координат: Метод спутниковых геодезических измерений (определений)</b>		
<b>Система координат: МСК - 29, зона 2</b>		
<b>Средняя квадратичная погрешность определения координат характерных точек контура (Mt) = 0,10 м</b>		
Обозначение характерных точек границ	Координаты, м	
	X	Y
1	2	3
1	652229,42	2 484516,24
2	652227,57	2 484516,99
3	652227,43	2484516,71
4	652213,79	2484521,87
5	652215,37	2484526,09
6	652212,90	2484527,01
7	652212,69	2484524,95
8	652212,79	2484524,91
9	652212,65	2484524,52
10	652212,62	2484524,26
11	652212,55	2484524,26
12	652211,22	2484520,70
13	652228,47	2484514,18
1	652229,42	2 484516,24

Кадастровый инженер:		Лист: 2
		Лысенко Е.Э.
		Кол-во листов: 2
		Дата: 21.10.2020г.