



Городской округ Архангельской области «Северодвинск»

**ЗАМЕСТИТЕЛЬ ГЛАВЫ АДМИНИСТРАЦИИ СЕВЕРОДВИНСКА
ПО ГОРОДСКОМУ ХОЗЯЙСТВУ**

РАСПОРЯЖЕНИЕ

от *М.А. Дорн* № *82-РЗ*.....
г. Северодвинск Архангельской области

**Об установлении
публичного сервитута**

На основании ходатайства публичного акционерного общества «Межрегиональная распределительная сетевая компания Северо-Запада», вх. № 04-06-01/7348 от 08.12.2020, в соответствии с главой V.7 Земельного кодекса Российской Федерации, статьей 3.6 Федерального закона от 25.10.2001 № 137-ФЗ «О введении в действие Земельного кодекса Российской Федерации»:

1. Установить в пользу публичного акционерного общества «Межрегиональная распределительная сетевая компания Северо-Запада» (ОГРН: 1047855175785, ИНН: 7802312751) публичный сервитут общей площадью 220 кв. м с целью эксплуатации объекта электросетевого хозяйства (КЛ МОРСКОЙ 33-35) в отношении частей земельных участков с кадастровыми номерами:

- 29:28:103099:61, местоположение установлено относительно ориентира, расположенного в границах участка. Почтовый адрес ориентира: установлено относительно ориентира, расположенного в границах участка. Ориентир здание жилое. Почтовый адрес ориентира: обл. Архангельская, г. Северодвинск, пр-кт Морской, дом 33;

- 29:28:103099:3, обл. Архангельская, г. Северодвинск, ул. Советских Космонавтов, 18, 20;

- 29:28:103099:45, местоположение установлено относительно ориентира, расположенного в границах участка. Почтовый адрес ориентира: установлено относительно ориентира, расположенного в границах участка. Ориентир здание жилое. Почтовый адрес ориентира: обл. Архангельская, г. Северодвинск, пр-кт Морской, дом 35.

2. Утвердить границы публичного сервитута согласно прилагаемому графическому описанию местоположения границ публичного сервитута (номер регистрации – 38/2021).

3. Срок публичного сервитута установить на 49 лет.

4. В отношении частей земельных участков, указанных в пункте 1 распоряжения, установить свободный график проведения работ при осуществлении деятельности, для обеспечения которой устанавливается публичный сервитут.

5. Владелец публичного сервитута обязан привести земельный участок в состояние, пригодное для его использования в соответствии с разрешенным использованием, снести инженерное сооружение, для которого был установлен публичный сервитут, в срок не позднее чем три месяца после завершения его эксплуатации.

6. Владелец публичного сервитута вправе до окончания срока публичного сервитута обратиться с ходатайством об установлении публичного сервитута на новый срок.

7. Отделу по связям со средствами массовой информации Администрации Северодвинска в течение 5 рабочих дней со дня принятия решения об установлении публичного сервитута опубликовать (обнародовать) настоящее распоряжение (за исключением приложений к нему) в бюллетене нормативно-правовых актов муниципального образования «Северодвинск» «Вполне официально» и разместить на официальном интернет-сайте Администрации Северодвинска.

8. Публичный сервитут считается установленным со дня внесения сведений о нем в Единый государственный реестр недвижимости.

Заместитель Главы Администрации
Северодвинска по городскому хозяйству



О.К. Ковальчук

Графическое описание местоположения границ публичного сервитута для эксплуатации объекта электросетевого хозяйства: «КЛ МОРСКОЙ 33-35» на части земельных участков с кадастровыми номерами 29:28:103099:61, 29:28:103099:3, 29:28:103099:45 на кадастровом плане территории кадастрового квартала 29:28:103099




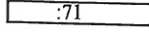
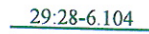

Приложение к распоряжению заместителя Главы администрации Северодвинска по городскому хозяйству от 21.10.2020 № 82-ПЗ

Местоположение объекта: Архангельская область, городской округ Архангельской области "Северодвинск", город Северодвинск



Масштаб 1:1000

Условные обозначения:

-  - проектные границы публичного сервитута «КЛ МОРСКОЙ 33-35»;
-  - обозначение и номера поворотных точек границ публичного сервитута;
-  29:28:103099 - обозначение кадастрового квартала;
-  :71 - обозначение земельного участка, сведения о котором содержатся в ЕГРН;
-  29:28-6.104 - обозначение и номера территориальных зон, зон с особыми условиями использования территории;
-  - кабельная линия электропередач «КЛ МОРСКОЙ 33-35»;


Каталог координат представлен в приложении №1

Подпись	Дата	Лист 1
Кадастровый инженер	21.10.2020г.	
Лысенко Е.Э.		Листов 2

номер регистрации 38/2021

**Каталог координат границ публичного сервитута для эксплуатации
объекта электросетевого хозяйства: «КЛ МОРСКОЙ 33-35»**

Площадь публичного сервитута: 220 кв.м.		
Метод определения координат: Метод спутниковых геодезических измерений (определений)		
Система координат: МСК - 29, зона 2		
Средняя квадратичная погрешность определения координат характерных точек контура (Mt) = 0,10 м		
Обозначение характерных точек границ	Координаты, м	
	X	Y
1	2	3
1	650916,59	2484037,47
2	650916,76	2484039,46
3	650912,89	2484039,74
4	650917,69	2484085,58
5	650933,92	2484090,69
6	650947,57	2484090,50
7	650963,37	2484088,66
8	650972,26	2484085,37
9	650972,45	2484087,44
10	650963,84	2484090,62
11	650947,70	2484092,50
12	650933,63	2484092,69
13	650915,84	2484087,09
14	650910,69	2484037,89
1	650916,59	2484037,47

Кадастровый инженер:		Лысенко Е.Э.	Лист: 2
			Кол-во листов: 2
			Дата: 21.10.2020г.