



Городской округ Архангельской области «Северодвинск»

**ЗАМЕСТИТЕЛЬ ГЛАВЫ АДМИНИСТРАЦИИ СЕВЕРОДВИНСКА
ПО ГОРОДСКОМУ ХОЗЯЙСТВУ**

РАСПОРЯЖЕНИЕ

от *14.02.2021* № *386-рз*.....
г. Северодвинск Архангельской области

**Об установлении
публичного сервитута**

На основании ходатайства публичного акционерного общества «Межрегиональная распределительная сетевая компания Северо-Запада» вх. № 04-06-01/8034 от 30.12.2020, в соответствии с главой V.7 Земельного кодекса Российской Федерации, статьей 3.6 Федерального закона от 25.10.2001 № 137-ФЗ «О введении в действие Земельного кодекса Российской Федерации»:

1. Установить в пользу публичного акционерного общества «Межрегиональная распределительная сетевая компания Северо-Запада» (ОГРН: 1047855175785, ИНН: 7802312751) публичный сервитут общей площадью 217 кв. м с целью эксплуатации объекта электросетевого хозяйства (КЛ ТП68 ЛОМОНОС 74) в отношении частей земельных участков с кадастровыми номерами:

- 29:28:101074:91, местоположение установлено относительно ориентира, расположенного в границах участка. Почтовый адрес ориентира: установлено относительно ориентира, расположенного в границах участка. Ориентир жилое здание. Почтовый адрес ориентира: обл. Архангельская, г. Северодвинск, ул. Ломоносова, дом 72;

- 29:28:101074:12, местоположение установлено относительно ориентира, расположенного в границах участка. Ориентир здание нежилое. Почтовый адрес ориентира: обл. Архангельская, г. Северодвинск, ул. Ломоносова, дом 74, строение 1;

- 29:28:101074:11, установлено относительно ориентира, расположенного в границах участка. Ориентир – здание жилое. Почтовый адрес ориентира: обл. Архангельская, г. Северодвинск, ул. Ломоносова, дом 74.

2. Утвердить границы публичного сервитута согласно прилагаемому графическому описанию местоположения границ публичного сервитута

(номер регистрации – 281/2021).

3. Срок публичного сервитута установить на 49 лет.

4. В отношении частей земельных участков, указанных в пункте 1 распоряжения, установить свободный график проведения работ при осуществлении деятельности, для обеспечения которой устанавливается публичный сервитут.

5. Владелец публичного сервитута обязан привести земельный участок в состояние, пригодное для его использования в соответствии с разрешенным использованием, снести инженерное сооружение, для которого был установлен публичный сервитут, в срок не позднее чем три месяца после завершения его эксплуатации.

6. Владелец публичного сервитута вправе до окончания срока публичного сервитута обратиться с ходатайством об установлении публичного сервитута на новый срок.

7. Отделу по связям со средствами массовой информации Администрации Северодвинска в течение 5 рабочих дней со дня принятия решения об установлении публичного сервитута опубликовать (обнародовать) настоящее распоряжение в бюллетене нормативно-правовых актов муниципального образования «Северодвинск» «Вполне официально», разместить полный текст распоряжения в сетевом издании «Вполне официально» (вполне-официально.рф) и на официальном интернет-сайте Администрации Северодвинска.

8. Публичный сервитут считается установленным со дня внесения сведений о нем в Единый государственный реестр недвижимости.

Заместитель Главы Администрации
Северодвинска по городскому хозяйству



О.К. Ковальчук

Графическое описание местоположения границ публично сервитута для эксплуатации
 объекта электросетевого хозяйства: «КЛ ТП68 ЛОМОНОС 74»
 на части земельных участков с кадастровыми номерами 29:28:101074:91, 29:28:101074:12, 29:28:101074:11
 на кадастровом плане территории кадастрового квартала 29:28:101074

Приложение
 к распоряжению заместителя Главы администрации
 Северодвинска по городскому хозяйству
 от 11.02.2021 № 286-ПЗ



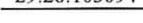

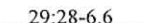

Местоположение объекта: Архангельская область, городской округ Архангельской области "Северодвинск", город Северодвинск




Условные обозначения:

Масштаб 1:1000

Каталог координат представлен
 в приложении №1

-  -проектные границы публично сервитута «КЛ ТП68 ЛОМОНОС 74»;
-  -обозначение и номера поворотных точек границ публично сервитута;
-  -обозначение кадастрового квартала;
-  - обозначение земельного участка, сведения о котором содержатся в ЕГРН;
-  - обозначение и номера территориальных зон, зон с особыми условиями использования территории;
-  - кабельная линия электропередач «КЛ ТП68 ЛОМОНОС 74»;

Подпись	Дата	Лист 1
Кадастровый инженер	24.12.2020 г.	Листов 2
Лысенко Е.Э.		

Номер регистрации: 281/009-1

Приложение №1		
Каталог координат публичного сервитута для эксплуатации объекта электросетевого хозяйства: "КЛ ТП68 ЛОМОНОС 74 "		
Площадь публичного сервитут: 217 кв.м.		
Метод определения координат	Метод спутниковых геодезических измерений (определений)	
Средняя квадратичная погрешность определения координат характерных точек контура (Mt) = 0,10 м		
Определение характерных точек границ	Координаты, м (система координат МСК - 29, зона 2)	
	X	Y
1	652009,62	2485100,41
2	652011,41	2485105,11
3	651985,57	2485115,62
4	651957,2	2485126,8
5	651943,62	2485095,29
6	651931,85	2485100,28
7	651931,11	2485098,42
8	651944,67	2485092,67
9	651958,27	2485124,23
10	651984,83	2485113,76
11	652008,85	2485103,99
12	652007,74	2485101,08
1	652009,62	2485100,41

Кадастровый инженер Э. Лысенко

