



Городской округ Архангельской области «Северодвинск»

**ЗАМЕСТИТЕЛЬ ГЛАВЫ АДМИНИСТРАЦИИ СЕВЕРОДВИНСКА  
ПО ГОРОДСКОМУ ХОЗЯЙСТВУ**

**РАСПОРЯЖЕНИЕ**

от 12.01.2021 № 384-РЗ.....  
г. Северодвинск Архангельской области

**Об установлении  
публичного сервитута**

На основании ходатайства публичного акционерного общества «Межрегиональная распределительная сетевая компания Северо-Запада» вх. № 04-06-01/8083 от 30.12.2020, в соответствии с главой V.7 Земельного кодекса Российской Федерации, статьей 3.6 Федерального закона от 25.10.2001 № 137-ФЗ «О введении в действие Земельного кодекса Российской Федерации»:

1. Установить в пользу публичного акционерного общества «Межрегиональная распределительная сетевая компания Северо-Запада» (ОГРН: 1047855175785, ИНН: 7802312751) публичный сервитут общей площадью 509 кв. м с целью эксплуатации объекта электросетевого хозяйства (КЛ 0.4КВ ТП114 ПОРТОВАЯ) в отношении частей земельных участков с кадастровыми номерами:

- 29:28:103091:18, местоположение установлено относительно ориентира, расположенного в границах участка. Почтовый адрес ориентира: установлено относительно ориентира, расположенного в границах участка. Ориентир жилое здание. Почтовый адрес ориентира: обл. Архангельская, г. Северодвинск, ул. Портовая, дом 13;

- 29:28:103091:23, местоположение установлено относительно ориентира, расположенного в границах участка. Почтовый адрес ориентира: установлено относительно ориентира, расположенного в границах участка. Ориентир жилое здание. Почтовый адрес ориентира: обл. Архангельская, г. Северодвинск, ул. Портовая, дом 15;

- 29:28:103091:26, местоположение установлено относительно ориентира, расположенного в границах участка. Ориентир жилое здание. Почтовый адрес ориентира: обл. Архангельская, г. Северодвинск, ул. Первомайская, дом 56;

- 29:28:103091:15, местоположение установлено относительно

ориентира, расположенного за пределами участка. Почтовый адрес ориентира: установлено относительно ориентира – здания, расположенного в пределах границ земельного участка по адресу: Архангельская область, городской округ Северодвинск, город Северодвинск, Архангельское шоссе, дом 65;

- 29:28:103091:25, местоположение установлено относительно ориентира, расположенного в границах участка. Ориентир жилое здание. Почтовый адрес ориентира: обл. Архангельская, г. Северодвинск, ул. Первомайская, дом 62.

2. Утвердить границы публичного сервитута согласно прилагаемому графическому описанию местоположения границ публичного сервитута (номер регистрации – 341/2021).

3. Срок публичного сервитута установить на 49 лет.

4. В отношении частей земельных участков, указанных в пункте 1 распоряжения, установить свободный график проведения работ при осуществлении деятельности, для обеспечения которой устанавливается публичный сервитут.

5. Владелец публичного сервитута обязан привести земельный участок в состояние, пригодное для его использования в соответствии с разрешенным использованием, снести инженерное сооружение, для которого был установлен публичный сервитут, в срок не позднее чем три месяца после завершения его эксплуатации.

6. Владелец публичного сервитута вправе до окончания срока публичного сервитута обратиться с ходатайством об установлении публичного сервитута на новый срок.

7. Отделу по связям со средствами массовой информации Администрации Северодвинска в течение 5 рабочих дней со дня принятия решения об установлении публичного сервитута опубликовать (обнародовать) настоящее распоряжение в бюллетене нормативно-правовых актов муниципального образования «Северодвинск» «Вполне официально», разместить полный текст распоряжения в сетевом издании «Вполне официально» (вполне-официально.рф) и на официальном интернет-сайте Администрации Северодвинска.

8. Публичный сервитут считается установленным со дня внесения сведений о нем в Единый государственный реестр недвижимости.

Заместитель Главы Администрации  
Северодвинска по городскому хозяйству

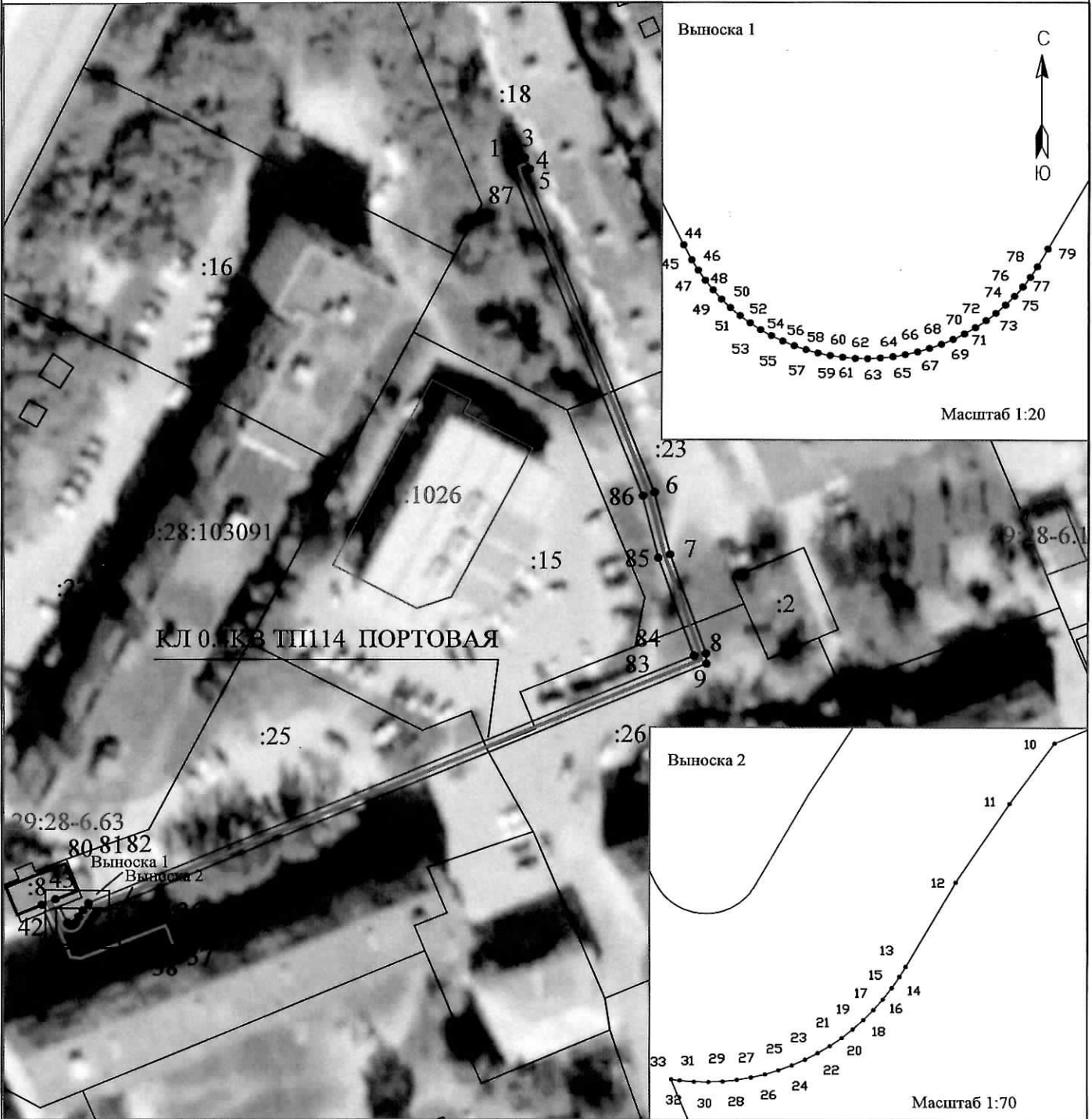


О.К. Ковальчук

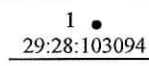





Графическое описание местоположения границ публичного сервитута для эксплуатации объекта электросетевого хозяйства: «КЛ 0.4КВ ТП114 ПОРТОВАЯ» на части земельных участков с кадастровыми номерами 29:28:103091:18, 29:28:103091:23, 29:28:103091:26, 29:28:103091:15, 29:28:103091:25 на кадастровом плане территории кадастрового квартала 29:28:103091

Приложение к распоряжению заместителя Главы администрации Северодвинска по городскому хозяйству от 15.12.2020 № 387-РЗ

Местоположение объекта: Архангельская область, городской округ Архангельской области "Северодвинск", город Северодвинск



Условные обозначения:

-  - проектные границы публичного сервитута «КЛ 0.4КВ ТП114 ПОРТОВАЯ»;
-  - обозначение и номера поворотных точек границ публичного сервитута;
-  - обозначение кадастрового квартала;
-  - обозначение земельного участка, сведения о котором содержатся в ЕГРН;
-  - обозначение и номера территориальных зон, зон с особыми условиями использования территории;
-  - кабельная линия электропередач «КЛ 0.4КВ ТП114 ПОРТОВАЯ»;

Масштаб 1:1000

Каталог координат представлен в приложении №1

номер регистрации

344/2021

Подпись	Дата	Лист 1
Кадастровый инженер	15.12.2020 г.	Листов 3
Лысенко Е.Э.		

Приложение №1		
Каталог координат публичного сервитута для эксплуатации объекта электросетевого хозяйства: "КЛ 0.4КВ ТП114 ПОРТОВАЯ"		
Площадь публичного сервитута: 509 кв.м.		
Метод определения координат	Метод спутниковых геодезических измерений (определений)	
Средняя квадратичная погрешность определения координат характерных точек контура (Mt) = 0,10 м		
Определение характерных точек границ	Координаты, м (система координат МСК - 29, зона 2)	
	X	Y
1	652982,78	2484145,92
2	652983,52	2484146,88
3	652983,97	2484148,1
4	652982,02	2484148,9
5	652981,79	2484148,25
6	652925,57	2484170,28
7	652914,66	2484172,97
8	652897,41	2484179,11
9	652895,6	2484179,15
10	652851,84	2484075,1
11	652851,08	2484074,55
12	652850,09	2484073,91
13	652849,04	2484073,31
14	652848,91	2484073,23
15	652848,77	2484073,14
16	652848,63	2484073,03
17	652848,5	2484072,92
18	652848,37	2484072,79
19	652848,25	2484072,66
20	652848,15	2484072,53
21	652848,05	2484072,38
22	652847,96	2484072,24
23	652847,88	2484072,08
24	652847,81	2484071,92
25	652847,74	2484071,76
26	652847,69	2484071,59
27	652847,65	2484071,42
28	652847,62	2484071,25
29	652847,61	2484071,08
30	652847,6	2484070,9
31	652847,6	2484070,73
32	652847,62	2484070,55
33	652847,63	2484070,45
34	652845,15	2484071,45
35	652845,02	2484072,37
36	652851,02	2484087,32
37	652846,56	2484089,03
38	652845,75	2484087,1
39	652848,28	2484086,13
40	652842,86	2484072,63
41	652843,24	2484069,96
42	652851,94	2484066,44
43	652852,96	2484068,85
44	652850,1	2484070,25
45	652850,05	2484070,28
46	652850,01	2484070,3
47	652849,97	2484070,32
48	652849,94	2484070,35
49	652849,91	2484070,38
50	652849,88	2484070,41
51	652849,85	2484070,44

52	652849,83	2484070,47
53	652849,8	2484070,51
54	652849,78	2484070,55
55	652849,76	2484070,59
56	652849,74	2484070,63
57	652849,73	2484070,67
58	652849,72	2484070,71
59	652849,71	2484070,75
60	652849,7	2484070,79
61	652849,7	2484070,83
62	652849,7	2484070,88
63	652849,7	2484070,92
64	652849,71	2484070,96
65	652849,71	2484071
66	652849,72	2484071,05
67	652849,74	2484071,09
68	652849,75	2484071,13
69	652849,77	2484071,17
70	652849,79	2484071,2
71	652849,81	2484071,24
72	652849,83	2484071,28
73	652849,86	2484071,31
74	652849,89	2484071,34
75	652849,92	2484071,37
76	652849,95	2484071,4
77	652849,99	2484071,43
78	652850,02	2484071,45
79	652850,08	2484071,49
80	652851,19	2484072,12
81	652852,29	2484072,83
82	652853,54	2484073,75
83	652896,98	2484177,02
84	652897,03	2484177,02
85	652914,06	2484170,96
86	652924,93	2484168,28
87	652981,24	2484146,2
1	652982,78	2484145,92

Кадастровый инженер



Э. Лысенко