



Городской округ Архангельской области «Северодвинск»

**ЗАМЕСТИТЕЛЬ ГЛАВЫ АДМИНИСТРАЦИИ СЕВЕРОДВИНСКА
ПО ГОРОДСКОМУ ХОЗЯЙСТВУ**

РАСПОРЯЖЕНИЕ

от 12.01.2021 № 451-рз
г. Северодвинск Архангельской области

Об установлении публичного сервитута

На основании ходатайства публичного акционерного общества «Межрегиональная распределительная сетевая компания Северо-Запада» вх. № 04-06-01/8063 от 30.12.2020, в соответствии с главой V.7 Земельного кодекса Российской Федерации, статьей 3.6 Федерального закона от 25.10.2001 № 137-ФЗ «О введении в действие Земельного кодекса Российской Федерации»:

1. Установить в пользу публичного акционерного общества «Межрегиональная распределительная сетевая компания Северо-Запада» (ОГРН: 1047855175785, ИНН: 7802312751) публичный сервитут общей площадью 84 кв. м с целью эксплуатации объекта электросетевого хозяйства (КАБЕЛЬ Д1388 Д1488) в отношении частей земельных участков с кадастровыми номерами:
 - 29:28:103088:65, местоположение установлено относительно ориентира – здания, расположенного в пределах границ земельного участка по адресу: Архангельская обл., г. Северодвинск, проспект Труда, д. 26;
 - 29:28:103088:66, местоположение установлено относительно ориентира, расположенного в границах участка. Почтовый адрес ориентира: установлено относительно ориентира – здания, расположенного в пределах границ земельного участка по адресу: Архангельская обл., г. Северодвинск, проспект Труда, д. 24.
2. Утвердить границы публичного сервитута согласно прилагаемому графическому описанию местоположения границ публичного сервитута (номер регистрации – 303/2021).
3. Срок публичного сервитута установить на 49 лет.
4. В отношении частей земельных участков, указанных в пункте 1 распоряжения, установить свободный график проведения работ при осуществлении деятельности, для обеспечения которой устанавливается

публичный сервитут.

5. Владелец публичного сервитута обязан привести земельный участок в состояние, пригодное для его использования в соответствии с разрешенным использованием, снести инженерное сооружение, для которого был установлен публичный сервитут, в срок не позднее чем три месяца после завершения его эксплуатации.

6. Владелец публичного сервитута вправе до окончания срока публичного сервитута обратиться с ходатайством об установлении публичного сервитута на новый срок.

7. Отделу по связям со средствами массовой информации Администрации Северодвинска в течение 5 рабочих дней со дня принятия решения об установлении публичного сервитута опубликовать (обнародовать) настоящее распоряжение в бюллетене нормативно-правовых актов муниципального образования «Северодвинск» «Вполне официально», разместить полный текст распоряжения в сетевом издании «Вполне официально» (вполне-официально.рф) и на официальном интернет-сайте Администрации Северодвинска.

8. Публичный сервитут считается установленным со дня внесения сведений о нем в Единый государственный реестр недвижимости.

Заместитель Главы Администрации
Северодвинска по городскому хозяйству



О.К. Ковальчук

Графическое описание местоположения границ публичного сервитута для эксплуатации
 объекта электросетевого хозяйства: «КАБЕЛЬ Д1388 Д1488»
 на части земельных участков с кадастровыми номерами 29:28:103088:65, 29:28:103088:66
 на кадастровом плане территории кадастрового квартала 29:28:103088

Приложение
 к распоряжению заместителя Главы администрации
 Северодвинска по городскому хозяйству
 от 14.12.2020 № 451-ПЗ

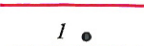

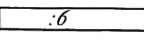
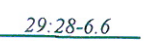


Местоположение объекта: Архангельская область, городской округ Архангельской области "Северодвинск", город Северодвинск




Масштаб 1:1000

Каталог координат представлен
 в приложении №1

Условные обозначения:

-  - проектные границы публичного сервитута «КАБЕЛЬ Д1388 Д1488»;
-  - обозначение и номера поворотных точек границ публичного сервитута;
-  - обозначение кадастрового квартала;
-  - обозначение земельного участка, сведения о котором содержатся в ЕГРН;
-  - обозначение и номера территориальных зон, зон с особыми условиями использования территории;
-  - кабельная линия электропередач «КАБЕЛЬ Д1388 Д1488»;

Подпись	Дата	Лист 1
Кадастровый инженер	14.12.2020 г.	Листов 2
Лысенко Е.Э.		

номер регистрации

303 / 2021

Приложение №1		
Каталог координат публичного сервитута для эксплуатации объекта электросетевого хозяйства: "КАБЕЛЬ Д1388 Д1488"		
Площадь публичного сервитута: 84 кв.м.		
Метод определения координат	Метод спутниковых геодезических измерений (определений)	
Средняя квадратичная погрешность определения координат характерных точек контура (Mt) = 0,10 м		
Определение характерных точек границ	Координаты, м (система координат МСК - 29, зона 2)	
	X	Y
1	652197,23	2484490,89
2	652197,02	2484488,9
3	652200,12	2484488,59
4	652213,27	2484520,99
5	652215,11	2484525,97
6	652212,87	2484526,8
7	652212,62	2484524,26
8	652212,35	2484524,28
9	652211,4	2484521,71
10	652198,83	2484490,73
1	652197,23	2484490,89

Кадастровый инженер Э. Лысенко

