



Городской округ Архангельской области «Северодвинск»

**ЗАМЕСТИТЕЛЬ ГЛАВЫ АДМИНИСТРАЦИИ СЕВЕРОДВИНСКА
ПО ГОРОДСКОМУ ХОЗЯЙСТВУ**

РАСПОРЯЖЕНИЕ

от 12.03.2021 № 414-03.....
г. Северодвинск Архангельской области

**Об установлении
публичного сервитута**

На основании ходатайства публичного акционерного общества «Межрегиональная распределительная сетевая компания Северо-Запада» вх. № 04-06-01/644 от 29.01.2021, в соответствии с главой V.7 Земельного кодекса Российской Федерации, статьей 3.6 Федерального закона от 25.10.2001 № 137-ФЗ «О введении в действие Земельного кодекса Российской Федерации»:

1. Установить в пользу публичного акционерного общества «Межрегиональная распределительная сетевая компания Северо-Запада» (ОГРН: 1047855175785, ИНН: 7802312751) публичный сервитут общей площадью 603 кв. м с целью эксплуатации объекта электросетевого хозяйства (Линия кабельная 0,4кВ от РУ-0,4кВ ТП-179 по ул. Первомайская в г. Северодвинске) в отношении земель кадастрового квартала 29:28:106052 и частей земельных участков с кадастровыми номерами:

29:28:106052:53, местоположение установлено относительно ориентира, расположенного за пределами участка. Ориентир нежилое здание. Участок находится примерно в 320 м от ориентира по направлению на юго-запад. Почтовый адрес ориентира: обл. Архангельская, г. Северодвинск, ул. Парковая, дом 7, строение 1;

29:28:000000:4524, местоположение Архангельская область, Северодвинск, г. Северодвинск, от Ягринского шоссе до ул. Подводников;

29:28:106052:288, Архангельская область, г. Северодвинск, ул. Первомайская, дом 20;

29:28:106052:289, Архангельская область, г. Северодвинск, ул. Первомайская, дом 20.

2. Утвердить границы публичного сервитута согласно прилагаемому графическому описанию местоположения границ публичного сервитута (номер регистрации – 437/2021).

3. Срок публичного сервитута установить на 49 лет.

4. В отношении земель и частей земельных участков, указанных в пункте 1 распоряжения, установить свободный график проведения работ при осуществлении деятельности, для обеспечения которой устанавливается публичный сервитут.

5. Владелец публичного сервитута обязан привести земельный участок в состояние, пригодное для его использования в соответствии с разрешенным использованием, снести инженерное сооружение, для которого был установлен публичный сервитут, в срок не позднее чем три месяца после завершения его эксплуатации.

6. Владелец публичного сервитута вправе до окончания срока публичного сервитута обратиться с ходатайством об установлении публичного сервитута на новый срок.

7. Отделу по связям со средствами массовой информации Администрации Северодвинска в течение 5 рабочих дней со дня принятия решения об установлении публичного сервитута опубликовать (обнародовать) настоящее распоряжение в бюллетене нормативно-правовых актов муниципального образования «Северодвинск» «Вполне официально», разместить полный текст распоряжения в сетевом издании «Вполне официально» (вполне-официально.рф) и на официальном интернет-сайте Администрации Северодвинска.

8. Публичный сервитут считается установленным со дня внесения сведений о нем в Единый государственный реестр недвижимости.

Заместитель Главы Администрации
Северодвинска по городскому хозяйству



О.К. Ковальчук

Графическое описание местоположения границ публичного сервитута для эксплуатации объекта электросетевого хозяйства: «Линия кабельная 0,4кВ от РУ-0,4кВ ТП-179 по ул.Первомайская в г. Северодвинске» от РУ-0,4кВ ТП-179 по ул.Первомайская в г. Северодвинске» на части земельных участков с кадастровыми номерами 29:28:106052:53, 29:28:106052:53, 29:28:106052:288, 29:28:106052:289, 29:28:106052:289 и на землях кадастрового квартала 29:28:106052 на кадастровом плане территории кадастрового квартала 29:28:104151








Приложение к распоряжению заместителя Главы администрации Северодвинского городского округа от 25.12.2020 № 104/20-2020

Местоположение объекта: Архангельская область, городской округ "Северодвинск", город Северодвинск




Масштаб 1:1000

Условные обозначения:

-  - проектные границы публичного сервитута «Линия кабельная 0,4кВ от РУ-0,4кВ ТП-179 по ул.Первомайская в г. Северодвинске»;
-  - обозначение и номера поворотных точек границ публичного сервитута;
-  - обозначение кадастрового квартала;
-  - обозначение земельного участка, сведения о котором содержатся в ЕГРН;
-  - обозначение и номера территориальных зон, зон с особыми условиями использования территории;
-  - кабельная линия электропередач «Линия кабельная 0,4кВ от РУ-0,4кВ ТП-179 по ул.Первомайская в г. Северодвинске»;
-  - границы и кадастровый номер объектов капитального строительства, сведения о котором содержатся в ЕГРН

437/2021

Номер регистрации:

Подпись Кадастровый инженер	Дата 25.12.2020 г.	Лист 1
Лысенко Е.Э.		Листов 2

Приложение №1		
Каталог координат публичного сервитута для эксплуатации объекта электросетевого хозяйства: " Линия кабельная 0,4кВ от РУ-0,4кВ ТП-179 по ул.Первомайская в г. Северодвинске"		
Площадь публичного сервитута: 603 кв.м.		
Метод определения координат	Метод спутниковых геодезических измерений (определений)	
Средняя квадратичная погрешность определения координат характерных точек контура (Mt) = 0,10 м		
Определение характерных точек границ	Координаты, м (система координат МСК - 29, зона 2)	
	X	Y
1	653606,16	2486119,1
2	653608,03	2486118,36
3	653612	2486126,63
4	653641,38	2486114,46
5	653642,86	2486113,13
6	653655,92	2486104,9
7	653664	2486102,61
8	653665,84	2486102,82
9	653686,63	2486110,49
10	653695,05	2486114,04
11	653696,63	2486113,95
12	653699,35	2486113,04
13	653702,64	2486114,04
14	653705,94	2486116,71
15	653707,33	2486117,25
16	653711,02	2486117,25
17	653723,5	2486122,57
18	653726,08	2486126,21
19	653729,67	2486134,11
20	653738,07	2486155,79
21	653739,96	2486158,25
22	653749,73	2486184,71
23	653760,12	2486210,23
24	653779,16	2486258,6
25	653778,73	2486261,11
26	653772,73	2486263,84
27	653766,01	2486268,41
28	653758,81	2486271,55
29	653758,1	2486269,69
30	653765,04	2486266,65
31	653771,75	2486262,09
32	653776,94	2486259,73
33	653777,09	2486258,81
34	653758,27	2486210,97
35	653747,87	2486185,43
36	653738,19	2486159,23
37	653736,31	2486156,78
38	653727,82	2486134,88
39	653724,34	2486127,21
40	653722,19	2486124,19
41	653710,61	2486119,25
42	653706,96	2486119,25
43	653704,93	2486118,47
44	653701,68	2486115,84
45	653699,38	2486115,14
46	653697,01	2486115,94
47	653694,7	2486116,06
48	653685,89	2486112,35
49	653665,37	2486104,78
50	653664,17	2486104,64
51	653656,75	2486106,75
52	653644,07	2486114,73
53	653642,46	2486116,17
54	653611,01	2486129,2
1	653606,16	2486119,1

Кадастровый инженер Э. Лысенко

