



Городской округ Архангельской области «Северодвинск»

**ЗАМЕСТИТЕЛЬ ГЛАВЫ АДМИНИСТРАЦИИ СЕВЕРОДВИНСКА
ПО ГОРОДСКОМУ ХОЗЯЙСТВУ**

РАСПОРЯЖЕНИЕ

от *26.03.2021* № *833-рз*
г. Северодвинск Архангельской области

**Об установлении
публичного сервитута**

На основании ходатайства публичного акционерного общества «Межрегиональная распределительная сетевая компания Северо-Запада» вх. № 04-06-01/1012 от 12.02.2021, в соответствии с главой V.7 Земельного кодекса Российской Федерации, статьей 3.6 Федерального закона от 25.10.2001 № 137-ФЗ «О введении в действие Земельного кодекса Российской Федерации»:

1. Установить в пользу публичного акционерного общества «Межрегиональная распределительная сетевая компания Северо-Запада» (ОГРН: 1047855175785, ИНН: 7802312751) публичный сервитут общей площадью 892 кв. м с целью эксплуатации объекта электросетевого хозяйства (КАБЕЛЬНЫЕ-СЕТИ-0,4КВ) в отношении земель кадастрового квартала 29:28:104151 и частей земельных участков с кадастровыми номерами:

29:28:104151:2, обл. Архангельская, г. Северодвинск, пр-кт Морской, дом 62а;

29:28:104151:85, местоположение установлено относительно ориентира, расположенного в границах участка. Почтовый адрес ориентира: установлено относительно ориентира, расположенного в границах участка. Ориентир здание. Почтовый адрес ориентира: обл. Архангельская, г. Северодвинск, пр-кт Морской, дом 62;

29:28:104151:68, местоположение установлено относительно ориентира, расположенного в границах участка. Почтовый адрес ориентира: установлено относительно ориентира, расположенного в границах участка. Ориентир здание. Почтовый адрес ориентира: обл. Архангельская, г. Северодвинск, ул. Чеснокова, дом 6;

29:28:104151:48, местоположение установлено относительно ориентира, расположенного в границах участка. Почтовый адрес ориентира: установлено относительно ориентира, расположенного в границах участка. Ориентир – здание. Почтовый адрес ориентира: обл. Архангельская, г. Северодвинск, пр-кт Морской, дом 64;

29:28:104151:80, местоположение установлено относительно ориентира, расположенного в границах участка. Почтовый адрес ориентира: обл. Архангельская, г. Северодвинск, ул. Чеснокова, дом 4;

29:28:104151:79, местоположение установлено относительно ориентира, расположенного в границах участка. Почтовый адрес ориентира: обл. Архангельская, г. Северодвинск, ул. Чеснокова, дом 8;

29:28:102050:7, обл. Архангельская, г. Северодвинск, ул. Пионерская, дом 41;

29:28:102050:4, местоположение установлено относительно ориентира, расположенного в границах участка. Почтовый адрес ориентира: обл. Архангельская, г. Северодвинск, ул. Южная, дом 14;

29:28:102050:3, обл. Архангельская, г. Северодвинск, ул. Южная, дом 16.

2. Утвердить границы публичного сервитута согласно прилагаемому графическому описанию местоположения границ публичного сервитута (номер регистрации – 513/2021).

3. Срок публичного сервитута установить на 49 лет.

4. В отношении земель и частей земельных участков, указанных в пункте 1 распоряжения, установить свободный график проведения работ при осуществлении деятельности, для обеспечения которой устанавливается публичный сервитут.

5. Владелец публичного сервитута обязан привести земельный участок в состояние, пригодное для его использования в соответствии с разрешенным использованием, снести инженерное сооружение, для которого был установлен публичный сервитут, в срок не позднее чем три месяца после завершения его эксплуатации.

6. Владелец публичного сервитута вправе до окончания срока публичного сервитута обратиться с ходатайством об установлении публичного сервитута на новый срок.

7. Отделу по связям со средствами массовой информации Администрации Северодвинска в течение 5 рабочих дней со дня принятия решения об установлении публичного сервитута опубликовать (обнародовать) настоящее распоряжение в бюллетене нормативно-правовых актов муниципального образования «Северодвинск» «Вполне официально», разместить полный текст распоряжения в сетевом издании «Вполне официально» (вполне-официально.рф) и на официальном интернет-сайте Администрации Северодвинска.

8. Публичный сервитут считается установленным со дня внесения сведений о нем в Единый государственный реестр недвижимости.

Заместитель Главы Администрации
Северодвинска по городскому хозяйству



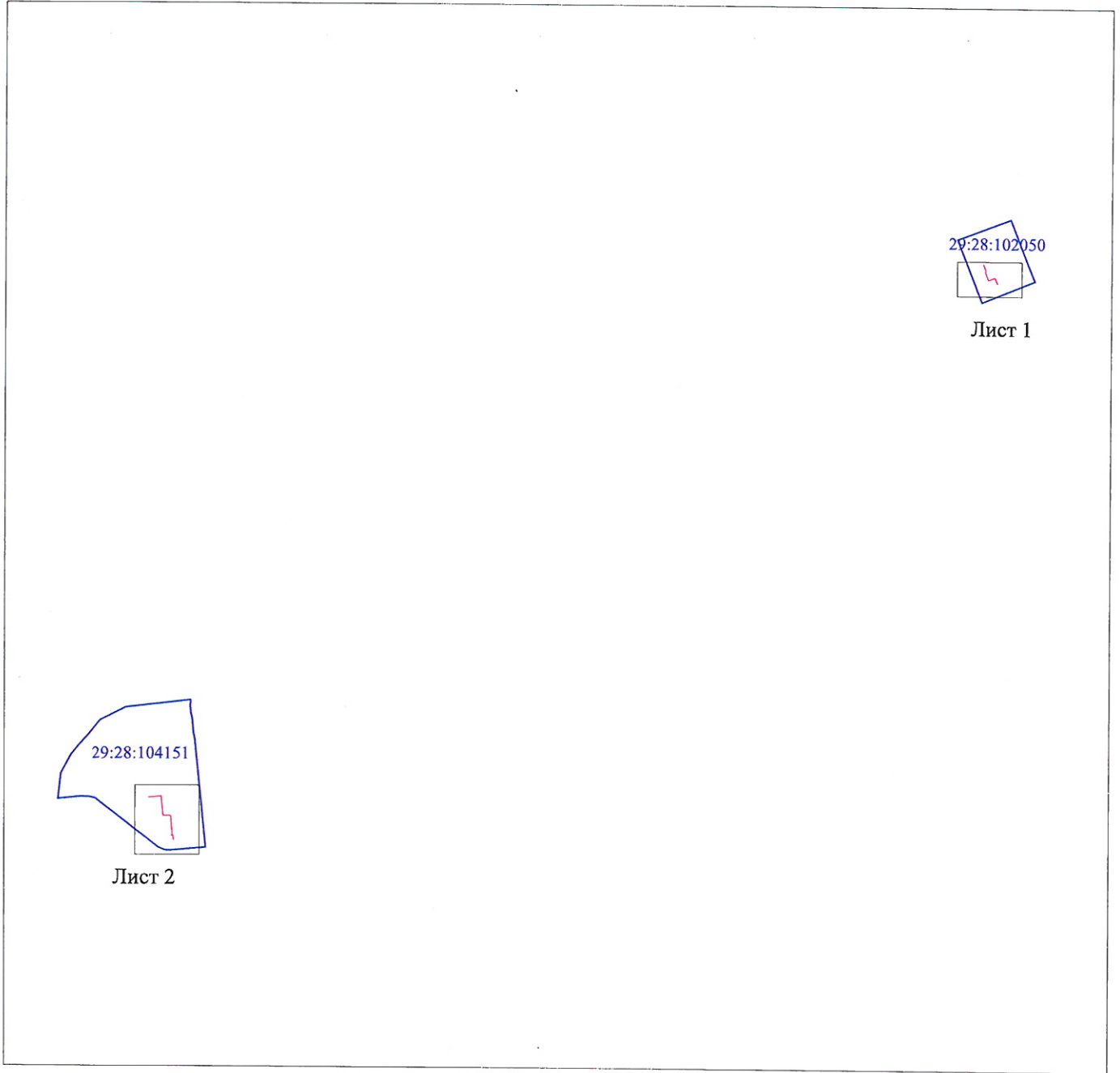
О.К. Ковальчук

Графическое описание местоположения границ публичного сервитута для эксплуатации объекта электросетевого хозяйства: «КАБЕЛЬНЫЕ-СЕТИ-0,4КВ» на части земельных участков с кадастровыми номерами 29:28:104151:2, 29:28:104151:85, 29:28:104151:68, 29:28:104151:48, 29:28:104151:80, 29:28:104151:79, 29:28:102050:7, 29:28:102050:4, 29:28:102050:3 и землях кадастрового квартала 29:28:104151 на кадастровом плане территории кадастровых кварталов 29:28:104151, 29:28:102050

Приложение
к распоряжению заместителя Главы администрации
Северодвинска по городскому хозяйству
от 26.03.2021 № 833-ПЗ

Местоположение объекта: Архангельская область, городской округ Архангельской области "Северодвинск", город Северодвинск

Схема расположения листов



Масштаб 1:25000

Условные обозначения:

- проектные границы публичного сервитута «КАБЕЛЬНЫЕ-СЕТИ-0,4КВ»;
- 29:28:104151 -обозначение кадастрового квартала.

Каталог координат представлен
в приложении №1

Подпись	Дата	Лист 1
Кадастровый инженер	25.12.2020г.	
Лысенко Е.Э.		Листов 6

Номер регистрации: 513 /кол

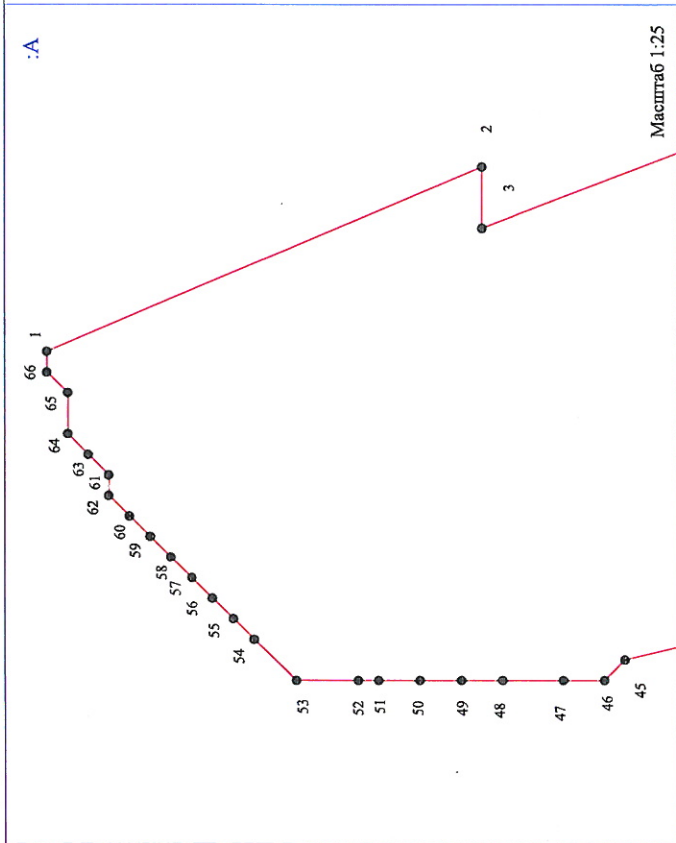
Приложение
к распоряжению заместителя Главы администрации
Северодвинска по городскому хозяйству
от 26.03.2019 № 233-19

Графическое описание местоположения грани публичного сервитута для эксплуатации объекта электросетевого хозяйства: «КАБЕЛЬНЫЕ-СЕТИ-0.4КВ» на части земельных
участков с кадастровыми номерами 29:28:104151:2, 29:28:104151:85, 29:28:104151:68, 29:28:104151:48, 29:28:104151:80, 29:28:104151:79, 29:28:102050:7, 29:28:102050:4, 29:28:102050:3 и
землях кадастрового квартала 29:28:104151 на кадастровом плане территории кадастровых кварталов 29:28:104151, 29:28:102050

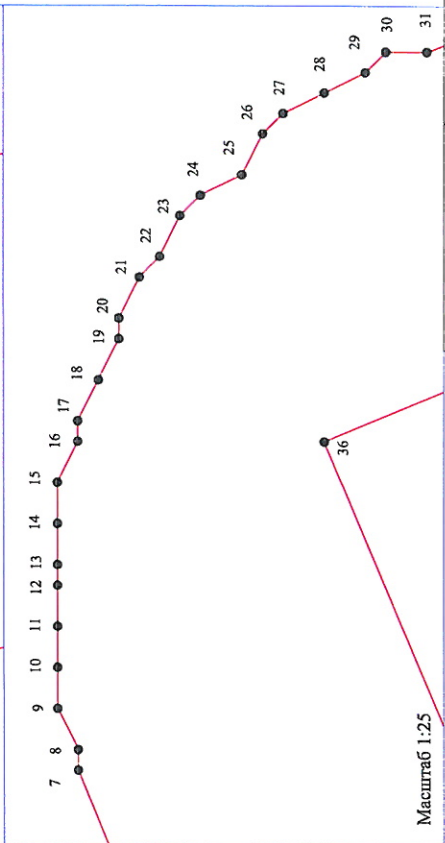
Местоположение объекта: Архангельская область, городской округ Архангельский, город Северодвинск



Масштаб 1:1000



Масштаб 1:25



Масштаб 1:25

Условные обозначения:

- 1 • - граница публичного сервитута «КАБЕЛЬНЫЕ-СЕТИ-0.4КВ»;
- 29:28:102050 - обозначение и номера поворотных точек границ охранной зоны;
- 37 - обозначение кадастрового квартала;
- 29:28:6.245 - обозначение земельного участка, сведения о котором содержится в ЕГРН;
- обозначение и номера территориальных зон, зон с особыми условиями использования территории;
- кабельная линия электропередач «КАБЕЛЬНЫЕ-СЕТИ-0.4КВ»;

Дата	25.12.2020г.
Подпись	Лысенко Е.Э.
Кадастровый инженер	
Дата	25.12.2020г.
Лист 2	Листов 6



Лист 1
С А Ю

Графическое описание местоположения границ публичного сервитута для эксплуатации объекта электросетевого хозяйства: «КАБЕЛЬНЫЕ-СЕТИ-0,4КВ» на части земельных участков с кадастровыми номерами 29:28:104151:2, 29:28:104151:85, 29:28:104151:68, 29:28:104151:48, 29:28:104151:80, 29:28:104151:79, 29:28:102050:7, 29:28:102050:4, 29:28:102050:3 и землях кадастрового квартала 29:28:104151 на кадастровом плане территории кадастровых кварталов 29:28:104151, 29:28:102050

Приложение к распоряжению заместителя Главы администрации Северодвинска по городскому хозяйству от 26.12.2020 № *Р33-РЗ*

Местоположение объекта: Архангельская область, городской округ Архангельской области "Северодвинск", город Северодвинск

Лист 2



Масштаб 1:1000

Условные обозначения:

- границы публичного сервитута «КАБЕЛЬНЫЕ-СЕТИ-0,4КВ»;
- обозначение и номера поворотных точек границ охранной зоны;
- обозначение кадастрового квартала;
- обозначение земельного участка, сведения о котором содержатся в ЕГРН;
- обозначение и номера территориальных зон, зон с особыми условиями использования территории;
- кабельная линия электропередач «КАБЕЛЬНЫЕ-СЕТИ-0,4КВ»;


Подпись	Дата	Лист 3
Кадастровый инженер	25.12.2020г.	
Лысенко Е.Э.		Листов 6

**Каталог координат границ публичного сервитута для эксплуатации
объекта электросетевого хозяйства: «КАБЕЛЬНЫЕ-СЕТИ-0,4КВ»**

Площадь публичного сервитута: 892 кв.м.		
Метод определения координат: Метод спутниковых геодезических измерений (определений)		
Система координат: МСК - 29, зона 2		
Средняя квадратичная погрешность определения координат характерных точек контура (Mt) = 0,10 м		
Обозначение характерных точек границ	Координаты, м	
	X	Y
1	2	3
Контур 1		
1	652368.30	2487219.20
2	652366.20	2487220.10
3	652366.20	2487219.80
4	652342.30	2487229.00
5	652333.60	2487227.70
6	652302.60	2487240.20
7	652312.40	2487264.50
8	652312.40	2487264.60
9	652312.50	2487264.80
10	652312.50	2487265.00
11	652312.50	2487265.20
12	652312.50	2487265.40
13	652312.50	2487265.50
14	652312.50	2487265.70
15	652312.50	2487265.90
16	652312.40	2487266.10
17	652312.40	2487266.20
18	652312.30	2487266.40
19	652312.20	2487266.60
20	652312.20	2487266.70
21	652312.10	2487266.90
22	652312.00	2487267.00
23	652311.90	2487267.20
24	652311.80	2487267.30
25	652311.60	2487267.40
26	652311.50	2487267.60
27	652311.40	2487267.70
28	652311.20	2487267.80
29	652311.00	2487267.90
30	652310.90	2487268.00
31	652310.70	2487268.00
32	652285.80	2487278.20
33	652285.00	2487276.20
34	652302.80	2487268.90
35	652303.10	2487269.50
36	652311.20	2487266.10
37	652309.00	2487260.90
38	652307.90	2487258.30
39	652307.60	2487258.50
40	652300.10	2487239.90

Кадастровый инженер:		Лист: 4
		Лысенко Е.Э.
		Кол-во листов: 6
		Дата: 25.12.2020г.

1	2	3
41	652299.70	2487239.00
42	652333.30	2487225.40
43	652342.00	2487226.70
44	652363.80	2487218.10
45	652365.50	2487217.70
46	652365.60	2487217.60
47	652365.80	2487217.60
48	652366.10	2487217.60
49	652366.30	2487217.60
50	652366.50	2487217.60
51	652366.70	2487217.60
52	652366.80	2487217.60
53	652367.10	2487217.60
54	652367.30	2487217.80
55	652367.40	2487217.90
56	652367.50	2487218.00
57	652367.60	2487218.10
58	652367.70	2487218.20
59	652367.80	2487218.30
60	652367.90	2487218.40
61	652368.00	2487218.50
62	652368.00	2487218.60
63	652368.10	2487218.70
64	652368.20	2487218.80
65	652368.20	2487219.00
66	652368.30	2487219.10
41	652299.70	2487239.00
42	652333.30	2487225.40
43	652342.00	2487226.70
44	652363.80	2487218.10
45	652365.50	2487217.70
46	652365.60	2487217.60
47	652365.80	2487217.60
48	652366.10	2487217.60
49	652366.30	2487217.60
50	652366.50	2487217.60
51	652366.70	2487217.60
52	652366.80	2487217.60
53	652367.10	2487217.60
54	652367.30	2487217.80
55	652367.40	2487217.90
56	652367.50	2487218.00
57	652367.60	2487218.10
58	652367.70	2487218.20
59	652367.80	2487218.30
60	652367.90	2487218.40
61	652368.00	2487218.50
62	652368.00	2487218.60
63	652368.10	2487218.70
64	652368.20	2487218.80
65	652368.20	2487219.00
66	652368.30	2487219.10
1	652368.30	2487219.20

Кадастровый инженер:		Лысенко Е.Э.	Лист: 5
			Кол-во листов: 6
			Дата: 25.12.2020г.

1	2	3
	Контур 2	
67	650075.60	2483691.00
68	650080.80	2483747.00
69	650054.40	2483749.10
70	650049.30	2483749.30
71	649999.00	2483754.20
72	649999.90	2483773.10
73	649999.50	2483776.60
74	649999.30	2483777.40
75	649998.00	2483785.00
76	649997.00	2483786.00
77	649975.40	2483787.70
78	649956.00	2483789.10
79	649955.00	2483789.20
80	649914.40	2483792.40
81	649914.70	2483795.10
82	649893.80	2483797.20
83	649893.60	2483795.00
84	649912.30	2483793.10
85	649911.70	2483787.60
86	649915.10	2483787.40
87	649915.60	2483790.10
88	649954.80	2483787.00
89	649955.90	2483786.90
90	649975.20	2483785.50
91	649996.00	2483783.80
92	649997.10	2483776.90
93	649997.40	2483776.20
94	649997.70	2483773.00
95	649996.70	2483752.20
96	650049.20	2483747.10
97	650054.30	2483746.90
98	650078.40	2483745.00
99	650074.90	2483706.50
100	650073.40	2483691.20
67	650075.60	2483691.00

Кадастровый инженер:	Лысенко Е.Э.	Лист: 6
		Кол-во листов: 6
		Дата: 25.12.2020г.

