



Городской округ Архангельской области «Северодвинск»

**ЗАМЕСТИТЕЛЬ ГЛАВЫ АДМИНИСТРАЦИИ СЕВЕРОДВИНСКА
ПО ГОРОДСКОМУ ХОЗЯЙСТВУ**

РАСПОРЯЖЕНИЕ

от 09.04.2021 № 921-рз
г. Северодвинск Архангельской области

**Об установлении
публичного сервитута**

На основании ходатайства публичного акционерного общества «Межрегиональная распределительная сетевая компания Северо-Запада» вх. № 04-06-01/1315 от 25.02.2021, в соответствии с главой V.7 Земельного кодекса Российской Федерации, статьей 3.6 Федерального закона от 25.10.2001 № 137-ФЗ «О введении в действие Земельного кодекса Российской Федерации»:

1. Установить в пользу публичного акционерного общества «Межрегиональная распределительная сетевая компания Северо-Запада» (ОГРН: 1047855175785, ИНН: 7802312751) публичный сервитут общей площадью 580 кв. м с целью эксплуатации объекта электросетевого хозяйства (КЛ ЖД ТП-126 ДО 11Б-1) в отношении частей земельных участков с кадастровыми номерами:

29:28:103098:72, местоположение установлено относительно ориентира, расположенного в границах участка. Ориентир здание жилое. Почтовый адрес ориентира: обл. Архангельская, г. Северодвинск, пр-кт Морской, дом 44;

29:28:103098:15, местоположение установлено относительно ориентира, расположенного в границах участка. Почтовый адрес ориентира: установлено относительно ориентира, расположенного в границах участка. Ориентир здание жилое. Почтовый адрес ориентира: обл. Архангельская, г. Северодвинск, пр-кт Морской, дом 46;

29:28:103098:25, местоположение установлено относительно ориентира, расположенного в границах участка. Ориентир здание жилое. Почтовый адрес ориентира: обл. Архангельская, г. Северодвинск, ул. Советских Космонавтов, дом 14.

2. Утвердить границы публичного сервитута согласно прилагаемому графическому описанию местоположения границ публичного сервитута

(номер регистрации – 579/2021).

3. Срок публичного сервитута установить на 49 лет.

4. В отношении частей земельных участков, указанных в пункте 1 распоряжения, установить свободный график проведения работ при осуществлении деятельности, для обеспечения которой устанавливается публичный сервитут.


5. Владелец публичного сервитута обязан привести земельный участок в состояние, пригодное для его использования в соответствии с разрешенным использованием, снести инженерное сооружение, для которого был установлен публичный сервитут, в срок не позднее чем три месяца после завершения его эксплуатации.

6. Владелец публичного сервитута вправе до окончания срока публичного сервитута обратиться с ходатайством об установлении публичного сервитута на новый срок.

7. Отделу по связям со средствами массовой информации Администрации Северодвинска в течение 5 рабочих дней со дня принятия решения об установлении публичного сервитута опубликовать (обнародовать) настоящее распоряжение в бюллетене нормативно-правовых актов муниципального образования «Северодвинск» «Вполне официально», разместить полный текст распоряжения в сетевом издании «Вполне официально» (вполне-официально.рф) и на официальном интернет-сайте Администрации Северодвинска.

8. Публичный сервитут считается установленным со дня внесения сведений о нем в Единый государственный реестр недвижимости.

Заместитель Главы Администрации
Северодвинска по городскому хозяйству



О.К. Ковальчук

Местоположение объекта: Архангельская область, городской округ Архангельской области "Северодвинск", город Северодвинск




Условные обозначения:

Масштаб 1:1000

Каталог координат представлен в приложении №1


- - проектные границы публичного сервитута «КЛ ЖД ТП-126 ДО 11Б-1»;
- 1 - обозначение и номера поворотных точек границ публичного сервитута;
- 29:28:103098 - обозначение кадастрового квартала;
- :15 - обозначение земельного участка, сведения о котором содержатся в ЕГРН;
- 29:28-6.429 - обозначение и номера территориальных зон, зон с особыми условиями использования территории;
- - кабельная линия электропередач «КЛ ЖД ТП-126 ДО 11Б-1»;
- :86 - границы и кадастровый номер объектов капитального строительства, сведения о котором содержатся в ЕГРН;

Номер регистрации: 579 / 2021

Подпись	Дата	Лист 1
Кадастровый инженер	23.12.2020г.	Листов 2
Лысенко Е.Э.		

**Каталог координат границ публичного сервитута для эксплуатации
объекта электросетевого хозяйства: «КЛ ЖД ТП-126 ДО 11Б-1»**

Площадь публичного сервитута: 580 кв.м.		
Метод определения координат: Метод спутниковых геодезических измерений (определений)		
Система координат: МСК - 29, зона 2		
Средняя квадратичная погрешность определения координат характерных точек контура (Mt) = 0,10 м		
Обозначение характерных точек границ	Координаты, м	
	X	Y
1	2	3
1	650773.05	2483719.06
2	650773.63	2483727.16
3	650770.54	2483728.83
4	650775.81	2483782.08
5	650745.81	2483784.39
6	650740.06	2483804.09
7	650737.67	2483803.39
8	650743.67	2483783.72
9	650731.97	2483771.66
10	650682.86	2483756.93
11	650674.89	2483784.92
12	650672.17	2483784.12
13	650675.88	2483771.36
14	650647.87	2483725.41
15	650636.50	2483726.41
16	650636.29	2483724.42
17	650648.93	2483723.31
18	650677.17	2483769.63
19	650681.49	2483754.44
20	650733.04	2483769.90
21	650745.20	2483782.43
22	650773.61	2483780.24
23	650768.42	2483727.70
24	650771.54	2483726.01
25	650771.06	2483719.25
1	650773.05	2483719.06

Кадастровый инженер:		Лист: 2
		Кол-во листов: 2
		Дата: 23.12.2020г.