



Городской округ Архангельской области «Северодвинск»

**ЗАМЕСТИТЕЛЬ ГЛАВЫ АДМИНИСТРАЦИИ СЕВЕРОДВИНСКА
ПО ГОРОДСКОМУ ХОЗЯЙСТВУ**

РАСПОРЯЖЕНИЕ

от 09.04.2021 № 923-РЗ...
г. Северодвинск Архангельской области

Об установлении публичного сервитута

На основании ходатайства публичного акционерного общества «Межрегиональная распределительная сетевая компания Северо-Запада» вх. № 04-06-01/1307 от 25.02.2021, в соответствии с главой V.7 Земельного кодекса Российской Федерации, статьей 3.6 Федерального закона от 25.10.2001 № 137-ФЗ «О введении в действие Земельного кодекса Российской Федерации»:

1. Установить в пользу публичного акционерного общества «Межрегиональная распределительная сетевая компания Северо-Запада» (ОГРН: 1047855175785, ИНН: 7802312751) публичный сервитут общей площадью 423 кв. м с целью эксплуатации объекта электросетевого хозяйства (К.Л.0,4КВ ОТ ТП-10 ДО ЖДОМОВ В КВАРТ.25) в отношении земель кадастровых кварталов 29:28:102017, 29:28:102025 и частей земельных участков с кадастровыми номерами:
 - 29:28:102017:9, местоположение установлено относительно ориентира, расположенного в границах участка. Ориентир – нежилое здание. Почтовый адрес ориентира: обл. Архангельская, г. Северодвинск, ул. Индустриальная, дом 18;
 - 29:28:102025:19, местоположение установлено относительно ориентира – здания, расположенного за пределами границ земельного участка по адресу: Архангельская обл., г. Северодвинск, пр. Беломорский, д. 48/15, примерно в 100 м по направлению на запад от ориентира;
 - 29:28:102025:9, местоположение установлено относительно ориентира, расположенного в границах участка. Почтовый адрес ориентира: обл. Архангельская, г. Северодвинск, пр-кт Беломорский, дом 48/15;
 - 29:28:102025:21, местоположение установлено относительно ориентира – здания, расположенного за пределами границ земельного участка по адресу: Архангельская обл., г. Северодвинск, ул. Пионерская,

д. 23А, примерно в 60 м по направлению на северо-восток от ориентира;
29:28:102025:12, обл. Архангельская, г. Северодвинск,
пр-кт Беломорский, дом 48/15.

2. Утвердить границы публичного сервитута согласно прилагаемому графическому описанию местоположения границ публичного сервитута (номер регистрации – 545/2021).

3. Срок публичного сервитута установить на 49 лет.

4. В отношении земель и частей земельных участков, указанных в пункте 1 распоряжения, установить свободный график проведения работ при осуществлении деятельности, для обеспечения которой устанавливается публичный сервитут.

5. Владелец публичного сервитута обязан привести земельный участок в состояние, пригодное для его использования в соответствии с разрешенным использованием, снести инженерное сооружение, для которого был установлен публичный сервитут, в срок не позднее чем три месяца после завершения его эксплуатации.

6. Владелец публичного сервитута вправе до окончания срока публичного сервитута обратиться с ходатайством об установлении публичного сервитута на новый срок.

7. Отделу по связям со средствами массовой информации Администрации Северодвинска в течение 5 рабочих дней со дня принятия решения об установлении публичного сервитута опубликовать (обнародовать) настоящее распоряжение в бюллетене нормативно-правовых актов муниципального образования «Северодвинск» «Вполне официально», разместить полный текст распоряжения в сетевом издании «Вполне официально» (вполне-официально.рф) и на официальном интернет-сайте Администрации Северодвинска.

8. Публичный сервитут считается установленным со дня внесения сведений о нем в Единый государственный реестр недвижимости.

Заместитель Главы Администрации
Северодвинска по городскому хозяйству



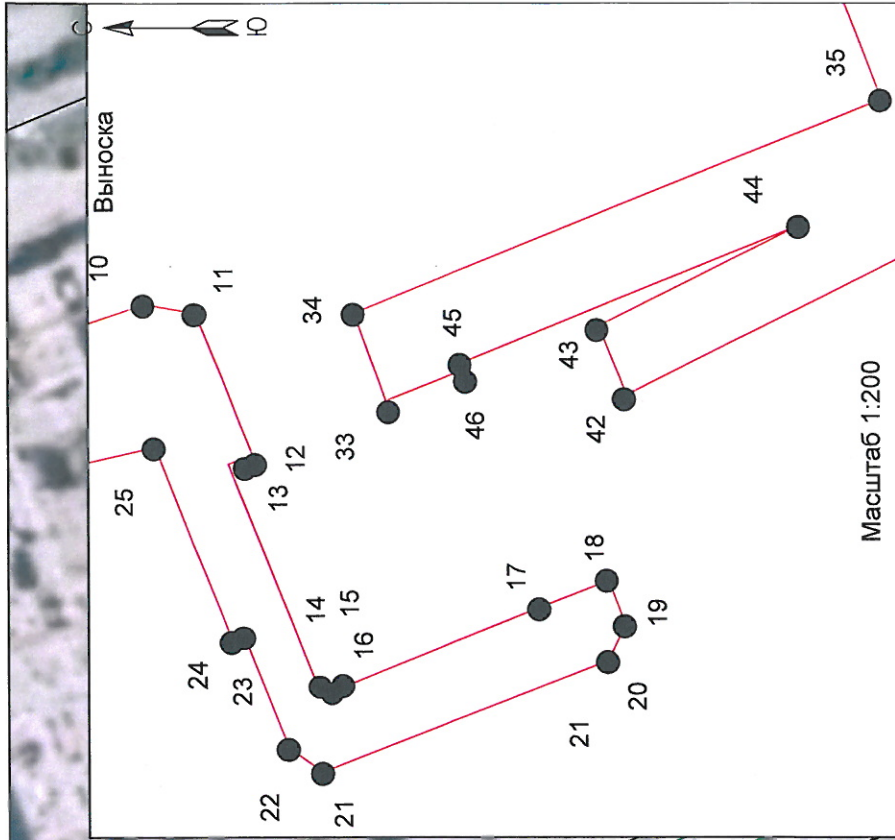
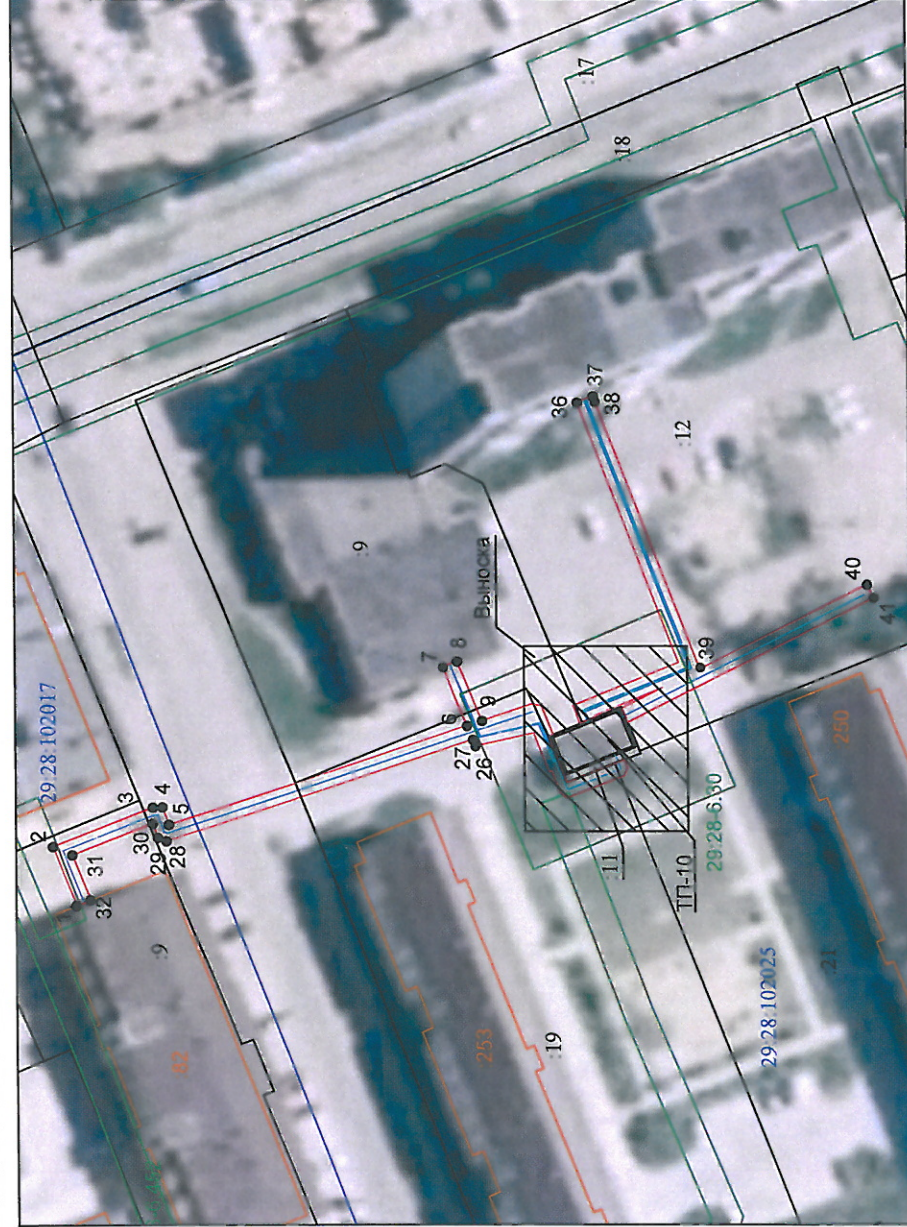
О.К. Ковальчук

Графическое описание местоположения границ публичного сервитута для эксплуатации
объекта электросетевого хозяйства: «К.Л.0.4КВ ОТ ТП-10 ДО ЖДОМОВ В КВАРТ.25»

на части земельных участков с кадастровыми номерами 29:28:102025:19, 29:28:102025:9, 29:28:102025:9, 29:28:102025:21, 29:28:102025:12
и землях кадастрового квартала 29:28:102025 на кадастровом плане территории кадастрового квартала 29:28:102017, 29:28:102017, 29:28:102025

Местоположение объекта: Архангельская область, городской округ Архангельской области "Северодвинск", город Северодвинск

Приложение
к распоряжению заместителя Главы администрации
Северодвинска по городскому хозяйству
от 22.01.2021 № 423-РЗ



Каталог координат представлен
в приложении №1

Масштаб 1:1000

Масштаб 1:200

Условные обозначения:

1 •


29:28:103095

25

29:28-6.65

250

- границы охранной зоны «К.Л.0.4КВ ОТ ТП-10 ДО ЖДОМОВ В КВАРТ.25»;
- обозначение и номера поворотных точек границ охранной зоны;
- обозначение кадастрового квартала;
- обозначение земельного участка, сведения о котором содержатся в ЕГРН;
- обозначение и номера территориальных зон, зон с особыми условиями использования территории;
- границы и кадастровый номер объектов капитального строительства, сведения о котором содержатся в ЕГРН;
- кабельная линия электропередач «К.Л.0.4КВ ОТ ТП-10 ДО ЖДОМОВ В КВАРТ.25»;
- границы и кадастровый номер объектов капитального строительства, сведения о котором содержатся в ЕГРН

Подпись	Дата	Лист 1
Кадастровый инженер	23.12.2020г.	Листов 2
Лысенко Е.Э.		

линейный элемент - 545/2021

Приложение №1		
Каталог координат публичного сервитута для эксплуатации объекта электросетевого хозяйства: "К.Л.0,4КВ ОТ ТП-10 ДО ЖДОМОВ В КВАРТ.25"		
Площадь публичного сервитут: 423 кв.м.		
Метод определения координат	Метод спутниковых геодезических измерений (определений)	
Средняя квадратичная погрешность определения координат характерных точек контура (Mт) = 0,10 м		
Определение характерных точек границ	Координаты, м (система координат МСК - 29, зона 2)	
	X	Y
1	653090,99	2487038,96
2	653094,17	2487046,96
3	653080,6	2487052,24
4	653079,31	2487052,27
5	653078,45	2487049,9
6	653038,36	2487063,16
7	653041,62	2487071,05
8	653039,67	2487071,84
9	653036,34	2487063,82
10	653029,64	2487066,04
11	653028,27	2487065,8
12	653026,77	2487061,97
13	653027,41	2487061,71
14	653025,36	2487056,51
15	653024,94	2487055,45
16	653024,32	2487055,69
17	653019	2487057,83
18	653017,14	2487058,56
19	653016,69	2487057,37
20	653017,15	2487056,39
21	653024,91	2487053,39
22	653025,82	2487054,04
23	653027	2487057,05
24	653027,32	2487056,92
25	653029,35	2487062,17
26	653037,23	2487060,41
27	653037,59	2487061,3
28	653078,78	2487047,68
29	653079,94	2487048,14
30	653080,64	2487050,07
31	653091,57	2487045,82
32	653089,14	2487039,71
1	653090,99	2487038,96
33	653023,17	2487063,43
34	653024,02	2487065,81
35	653009,77	2487071,6
36	653023,2	2487106,74
37	653021,02	2487107,61
38	653020,75	2487106,83
39	653006,92	2487070,73
40	652984,22	2487082,17
41	652983,32	2487080,39
42	653016,64	2487063,58
43	653017,39	2487065,45
44	653011,99	2487068,17
45	653021,13	2487064,44
46	653021,07	2487064,27
33	653023,17	2487063,43

Кадастровый инженер Э. Лысенко

