



Городской округ Архангельской области «Северодвинск»

**ЗАМЕСТИТЕЛЬ ГЛАВЫ АДМИНИСТРАЦИИ СЕВЕРОДВИНСКА  
ПО ГОРОДСКОМУ ХОЗЯЙСТВУ**

**РАСПОРЯЖЕНИЕ**

от 16.04.2021 № 1028-РЗ...  
г. Северодвинск Архангельской области

**Об установлении  
публичного сервитута**

На основании ходатайства публичного акционерного общества «Межрегиональная распределительная сетевая компания Северо-Запада» вх. № 04-06-01/1608 от 05.03.2021, в соответствии с главой V.7 Земельного кодекса Российской Федерации, статьей 3.6 Федерального закона от 25.10.2001 № 137-ФЗ «О введении в действие Земельного кодекса Российской Федерации»:

1. Установить в пользу публичного акционерного общества «Межрегиональная распределительная сетевая компания Северо-Запада» (ОГРН: 1047855175785, ИНН: 7802312751) публичный сервитут общей площадью 264 кв. м с целью эксплуатации объекта электросетевого хозяйства (КЛ ШК 9-38 ТОРЦЕВА) в отношении частей земельных участков с кадастровыми номерами:

29:28:101033:17, местоположение установлено относительно ориентира, расположенного в границах участка. Почтовый адрес ориентира: обл. Архангельская, г. Северодвинск, ул. Торцева, дом 36;

29:28:101033:13, местоположение установлено относительно ориентира, расположенного в границах участка. Почтовый адрес ориентира: обл. Архангельская, г. Северодвинск, ул. Торцева, дом 38.

2. Утвердить границы публичного сервитута согласно прилагаемому графическому описанию местоположения границ публичного сервитута (номер регистрации – 638/2021).

3. Срок публичного сервитута установить на 49 лет.

4. В отношении частей земельных участков, указанных в пункте 1 распоряжения, установить свободный график проведения работ при осуществлении деятельности, для обеспечения которой устанавливается публичный сервитут.

5. Владелец публичного сервитута обязан привести земельный участок в состояние, пригодное для его использования в соответствии

с разрешенным использованием, снести инженерное сооружение, для которого был установлен публичный сервитут, в срок не позднее чем три месяца после завершения его эксплуатации.

6. Владелец публичного сервитута вправе до окончания срока публичного сервитута обратиться с ходатайством об установлении публичного сервитута на новый срок.

7. Отделу по связям со средствами массовой информации Администрации Северодвинска в течение 5 рабочих дней со дня принятия решения об установлении публичного сервитута опубликовать (обнародовать) настоящее распоряжение в бюллетене нормативно-правовых актов муниципального образования «Северодвинск» «Вполне официально», разместить полный текст распоряжения в сетевом издании «Вполне официально» (вполне-официально.рф) и на официальном интернет-сайте Администрации Северодвинска.

8. Публичный сервитут считается установленным со дня внесения сведений о нем в Единый государственный реестр недвижимости.

Заместитель Главы Администрации  
Северодвинска по городскому хозяйству



О.К. Ковальчук



# Схема расположения границ публичного сервитута Объект электросетевого хозяйства: «КЛ ШК 9-38 ТОРЦЕВА »

Адрес объекта: *Архангельская область, г. Северодвинск*

Кадастровые номера земельных участков в отношении которых испрашивается публичный сервитут:  
29:28:101033:17; 29:28:101033:13;

Площадь испрашиваемого публичного сервитута

264 кв.м

## Утверждена

(наименование документа об утверждении, включая

наименования органов государственной власти или

органов местного самоуправления, принявших

решение об утверждении схемы или подписавших  
соглашение о перераспределении земельных участков)

от 16.04.2021 № 10218-РЗ










Система координат МСК-29, зона 2

Каталог координат представлен в приложении №1 на 1 листе

Масштаб 1:2000

Условные обозначения:

-  - проектные границы публичного сервитута «КЛ ШК 9-38 ТОРЦЕВА »;
-  - обозначение и номера поворотных точек границ публичного сервитута;
-  29:28:101040 - обозначение кадастрового квартала;
-  :25 - обозначение земельного участка, сведения о котором содержатся в ЕГРН;
-  29:28-6.65 - обозначение и номера территориальных зон, зон с особыми условиями использования территории;
-  - границы и кадастровый номер объектов капитального строительства, сведения о котором содержатся в ЕГРН;
-  - кабельная линия электропередач «КЛ ШК 9-38 ТОРЦЕВА »;

Кадастровый инженер **ЛЫСЕНКО** Евгений Эммануилович **Э. Лысенко**



"21" августа 2020 г.

*исх. № 632/2021*

Каталог координат проектной границы публичного сервитута		
Обозначение характерных точек границы	Координаты, м	
	X, м	Y, м
Система координат МСК-29, зона 2. Площадь испрашиваемого публичного сервитута - 264 кв.м		
1	653150,76	2485665,55
2	653163,47	2485660,51
3	653173,27	2485685,22
4	653192,07	2485677,78
5	653216,23	2485735,95
6	653206,78	2485739,95
7	653206,89	2485740,24
8	653205,04	2485740,99
9	653204,21	2485738,86
10	653213,62	2485734,88
11	653190,98	2485680,37
12	653172,15	2485687,81
13	653162,35	2485663,1
14	653151,52	2485667,4
1	653150,76	2485665,55

Кадастровый инженер



Э. Лысенко