



Городской округ Архангельской области «Северодвинск»

**ЗАМЕСТИТЕЛЬ ГЛАВЫ АДМИНИСТРАЦИИ СЕВЕРОДВИНСКА
ПО ГОРОДСКОМУ ХОЗЯЙСТВУ**

РАСПОРЯЖЕНИЕ

от *09.06.2021* № *1400-рз*
г. Северодвинск Архангельской области

**Об установлении
публичного сервитута**

На основании ходатайства публичного акционерного общества «Межрегиональная распределительная сетевая компания Северо-Запада» вх. № 04-06-01/2920 от 26.04.2021, в соответствии с главой V.7 Земельного кодекса Российской Федерации, статьей 3.6 Федерального закона от 25.10.2001 № 137-ФЗ «О введении в действие Земельного кодекса Российской Федерации»:

1. Установить в пользу публичного акционерного общества «Межрегиональная распределительная сетевая компания Северо-Запада» (ОГРН: 1047855175785, ИНН: 7802312751) публичный сервитут общей площадью 369 кв. м с целью эксплуатации объекта электросетевого хозяйства (К.Л,0.4КВ,ОТ,ТП-125,П,Д.1.Б-2,И,11.Б-2,К.3) в отношении земель кадастрового квартала 29:28:103097 и частей земельных участков с кадастровыми номерами:

29:28:103097:78, местоположение установлено относительно ориентира, расположенного за пределами участка. Почтовый адрес ориентира: установлено относительно ориентира – здания, расположенного за пределами границ земельного участка по адресу: Архангельская обл., г. Северодвинск, бульвар Строителей, д. 33. Участок находится примерно в 135 метрах по направлению на запад от ориентира;

29:28:103097:87, местоположение установлено относительно ориентира, расположенного в границах участка. Почтовый адрес ориентира: установлено относительно ориентира – здания, расположенного в пределах границ земельного участка по адресу: Архангельская обл., г. Северодвинск, бульвар Строителей, д. 29;

29:28:103097:41, местоположение установлено относительно ориентира, расположенного в границах участка. Почтовый адрес ориентира: обл. Архангельская, г. Северодвинск, ул. Коновалова, 18;

29:28:103097:84, местоположение установлено относительно

ориентира – здания, расположенного в пределах границ земельного участка по адресу: Архангельская обл., г. Северодвинск, ул. Коновалова, д. 14;

29:28:103097:49, обл. Архангельская, г. Северодвинск, ул. Коновалова, 20;

29:28:103097:83, местоположение установлено относительно ориентира, расположенного в границах участка. Почтовый адрес ориентира: установлено относительно ориентира – здания жилого, расположенного в пределах границ земельного участка по адресу: Архангельская обл., г. Северодвинск, ул. Коновалова, д. 22.

2. Утвердить границы публичного сервитута согласно прилагаемому графическому описанию местоположения границ публичного сервитута (номер регистрации – 866/2021).

3. Срок публичного сервитута установить на 49 лет.

4. В отношении земель и частей земельных участков, указанных в пункте 1 распоряжения, установить свободный график проведения работ при осуществлении деятельности, для обеспечения которой устанавливается публичный сервитут.

5. Владелец публичного сервитута обязан привести земельный участок в состояние, пригодное для его использования в соответствии с разрешенным использованием, снести инженерное сооружение, для которого был установлен публичный сервитут, в срок не позднее чем три месяца после завершения его эксплуатации.

6. Владелец публичного сервитута вправе до окончания срока публичного сервитута обратиться с ходатайством об установлении публичного сервитута на новый срок.

7. Отделу по связям со средствами массовой информации Администрации Северодвинска в течение 5 рабочих дней со дня принятия решения об установлении публичного сервитута опубликовать (обнародовать) настоящее распоряжение в бюллетене нормативно-правовых актов муниципального образования «Северодвинск» «Вполне официально», разместить полный текст распоряжения в сетевом издании «Вполне официально» (вполне-официально.рф) и на официальном интернет-сайте Администрации Северодвинска.

8. Публичный сервитут считается установленным со дня внесения сведений о нем в Единый государственный реестр недвижимости.

И.о. заместителя Главы Администрации
Северодвинска по городскому хозяйству



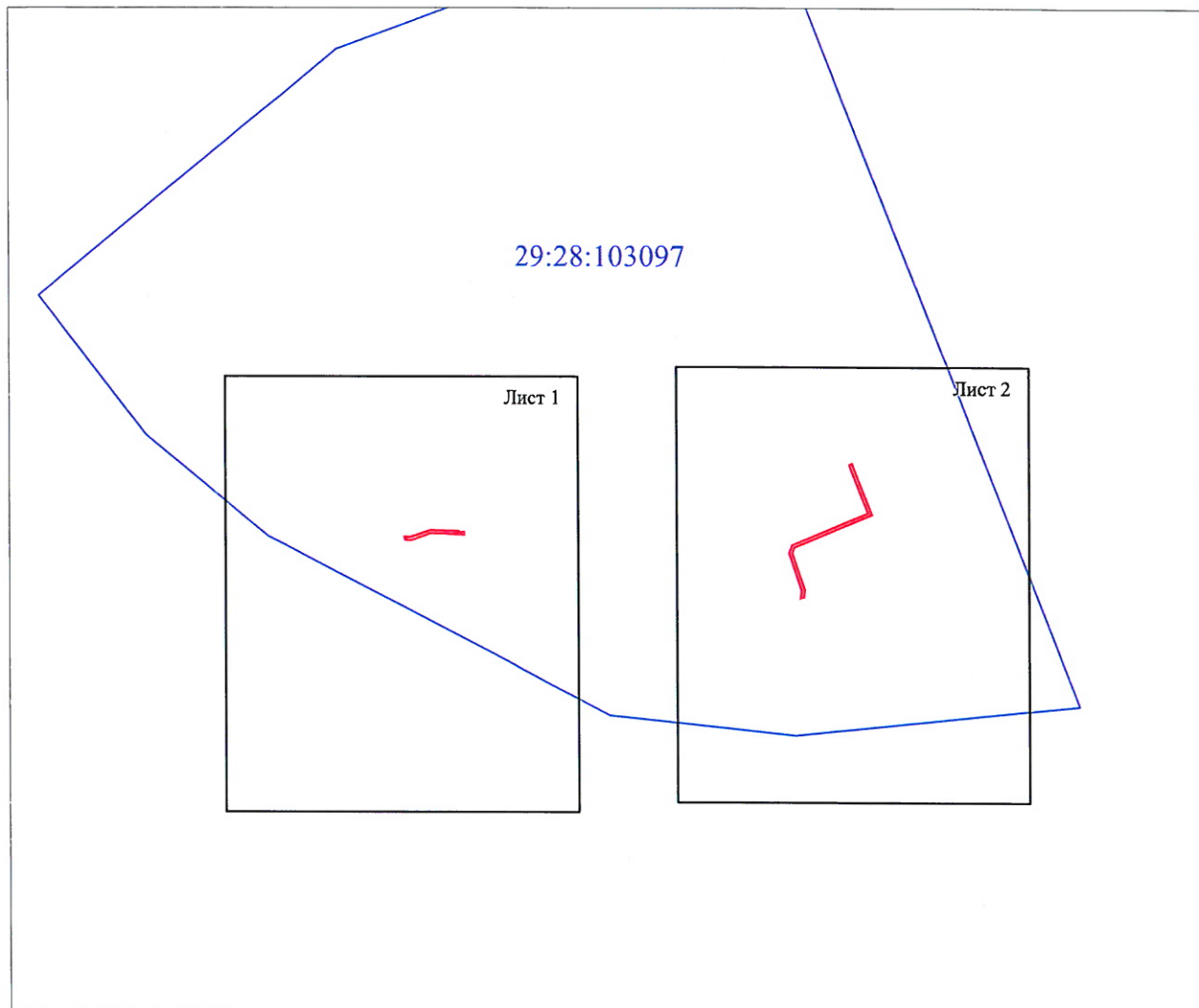
И.С. Сахарова

Графическое описание местоположения границ публичного сервитута для эксплуатации объекта электросетевого хозяйства: «К.Л,0.4КВ,ОТ,ТП-125,П,Д.1.Б-2,И,11.Б-2,К.3», на части земельных участков с кадастровыми номерами 29:28:103097:78, 29:28:103097:87, 29:28:103097:41, 29:28:103097:84, 29:28:103097:49, 29:28:103097:83 и землях кадастрового квартала 29:28:103097 на кадастровом плане территории кадастрового квартала 29:28:103097

Приложение
к распоряжению заместителя Главы администрации
Северодвинска по городскому хозяйству
от 09.06.2021 № 1400-рз




Местоположение объекта: Архангельская область, городской округ Архангельской области "Северодвинск", город Северодвинск

Схема расположения листов



Масштаб 1:5000

Условные обозначения:

-  - проектные границы публичного сервитута «К.Л,0.4КВ,ОТ,ТП-125,П,Д.1.Б-2,И,11.Б-2,К.3»;
-  29:28:103095 - обозначение кадастрового квартала;
-  - кабельная линия электропередач «К.Л,0.4КВ,ОТ,ТП-125,П,Д.1.Б-2,И,11.Б-2,К.3»;

Номер регистрации: 866/2021

| | | |
|---------------------|---------------|----------|
| Подпись | Дата | Лист 1 |
| Кадастровый инженер | 22.04.2021 г. | |
| Лысенко Е.Э. | | Листов 4 |



Графическое описание местоположения границ публичного сервитута для эксплуатации объекта электросетевого хозяйства: «К.Л.0.4КВ,ОТ,ТП-125,П.Д.1.Б-2,И,11.Б-2,К.3», на части земельных участков с кадастровыми номерами 29:28:103097:78, 29:28:103097:87, 29:28:103097:41, 29:28:103097:84, 29:28:103097:49, 29:28:103097:83 и землях кадастрового квартала 29:28:103097 на кадастровом плане территории кадастрового квартала 29:28:103097

Приложение к распоряжению заместителя Главы администрации Северодвинска по городскому хозяйству от 06.04.2021 № 1100-РЗ

Местоположение объекта: Архангельская область, городской округ Архангельской области "Северодвинск", город Северодвинск



Масштаб 1:1000

Каталог координат представлен в приложении №1

Условные обозначения:

- - проектные границы публичного сервитута «К.Л.0.4КВ,ОТ,ТП-125,П.Д.1.Б-2,И,11.Б-2,К.3»;
- 1 - обозначение и номера поворотных точек границ публичного сервитута;
- 29:28:103094 - обозначение кадастрового квартала;
- :6 - обозначение земельного участка, сведения о котором содержатся в ЕГРН;
- 29:28-6.6 - обозначение и номера территориальных зон, зон с особыми условиями использования территории;
- - кабельная линия электропередач «К.Л.0.4КВ,ОТ,ТП-125,П.Д.1.Б-2,И,11.Б-2,К.3»;
- :25 - границы и кадастровый номер объектов капитального строительства, сведения о котором содержатся в ЕГРН;

| | | |
|---------------------|--------------|----------|
| Подпись | Дата | Лист 2 |
| Кадастровый инженер | 22.04.2021г. | Листов 4 |
| Лысенко Е.Э. | | |

Графическое описание местоположения границ публичного сервитута для эксплуатации объекта электросетевого хозяйства: «К.Л,0.4КВ,ОТ,ТП-125,П,Д.1.Б-2,И,11.Б-2,К.3», на части земельных участков с кадастровыми номерами 29:28:103097:78, 29:28:103097:87, 29:28:103097:41, 29:28:103097:84, 29:28:103097:49, 29:28:103097:83 и землях кадастрового квартала 29:28:103097 на кадастровом плане территории кадастрового квартала 29:28:103097

Приложение к распоряжению заместителя Главы администрации Северодвинска по городскому хозяйству от 22.04.2021 № 1900-10

Местоположение объекта: Архангельская область, городской округ Архангельской области "Северодвинск", город Северодвинск



Масштаб 1:1000

Каталог координат представлен в приложении №1

Условные обозначения:

- 1 - проектные границы публичного сервитута «К.Л,0.4КВ,ОТ,ТП-125,П,Д.1.Б-2,И,11.Б-2,К.3»;
- 29:28:103094 - обозначение и номера поворотных точек границ публичного сервитута;
- :6 - обозначение кадастрового квартала;
- :6 - обозначение земельного участка, сведения о котором содержатся в ЕГРН;
- 29:28-6.6 - обозначение и номера территориальных зон, зон с особыми условиями использования территории;
- - кабельная линия электропередач «К.Л,0.4КВ,ОТ,ТП-125,П,Д.1.Б-2,И,11.Б-2,К.3»;
- :25 - границы и кадастровый номер объектов капитального строительства, сведения о котором содержатся в ЕГРН;

| | | |
|---------------------|---|----------|
| Подпись | Дата | Лист 3 |
| Кадастровый инженер | 22.04.2021г. | |
| Лысенко Е.Э. |  | Листов 4 |

**Каталог координат границ публичного сервитута для эксплуатации
объекта электросетевого хозяйства: «К.Л,0.4КВ,ОТ,ТП-125,П,Д.1.Б-2,И,11.Б-2,К.3»**

| Площадь публичного сервитута: 369 кв.м. | | |
|--|---------------|------------|
| Метод определения координат: Метод спутниковых геодезических измерений (определений) | | |
| Система координат: МСК - 29, зона 2 | | |
| Средняя квадратичная погрешность определения координат характерных точек контура (Mt) = 0,10 м | | |
| Обозначение характерных точек границ | Координаты, м | |
| | X | Y |
| 1 | 2 | 3 |
| Контур 1 | | |
| 1 | 650702.13 | 2483078.53 |
| 2 | 650702.73 | 2483077.56 |
| 3 | 650704.32 | 2483077.33 |
| 4 | 650704.34 | 2483081.81 |
| 5 | 650709.30 | 2483095.92 |
| 6 | 650708.62 | 2483114.78 |
| 7 | 650706.56 | 2483114.88 |
| 8 | 650706.79 | 2483120.03 |
| 9 | 650706.23 | 2483120.03 |
| 10 | 650707.09 | 2483096.26 |
| 11 | 650702.14 | 2483082.19 |
| 1 | 650702.13 | 2483078.53 |
| Контур 2 | | |
| 12 | 650756.75 | 2483399.38 |
| 13 | 650757.52 | 2483401.30 |
| 14 | 650721.00 | 2483415.55 |
| 15 | 650697.34 | 2483359.30 |
| 16 | 650693.07 | 2483357.73 |
| 17 | 650666.70 | 2483366.69 |
| 18 | 650661.79 | 2483366.20 |
| 19 | 650660.95 | 2483364.04 |
| 20 | 650666.47 | 2483364.60 |
| 21 | 650693.12 | 2483355.54 |
| 22 | 650698.91 | 2483357.68 |
| 23 | 650722.12 | 2483412.89 |
| 12 | 650756.75 | 2483399.38 |

| | | |
|----------------------|--------------|--------------------|
| Кадастровый инженер: | Лысенко Е.Э. | Дата: 22.04.2021г. |
|----------------------|--------------|--------------------|

