

Городской округ Архангельской области «Северодвинск»

**ЗАМЕСТИТЕЛЬ ГЛАВЫ АДМИНИСТРАЦИИ СЕВЕРОДВИНСКА
ПО ГОРОДСКОМУ ХОЗЯЙСТВУ**

РАСПОРЯЖЕНИЕ

от 15.04.2021 № 1744-рз.....
г. Северодвинск Архангельской области

**Об установлении
публичного сервитута**

На основании ходатайства общества с ограниченной ответственностью «Архангельское специализированное энергетическое предприятие» от 01.06.2021 вх. № 04-06-01/3616, в соответствии с подпунктом 1 статьи 39.37 и подпунктом 2 пункта 1 статьи 39.43 Земельного кодекса Российской Федерации:

1. Установить в пользу общества с ограниченной ответственностью «Архангельское специализированное энергетическое предприятие» (ОГРН: 1042900007941, ИНН: 2901123178) публичный сервитут площадью 335 кв. м, с целью размещения объекта электросетевого хозяйства (КЛ-10 кВ) в отношении части земельного участка с кадастровым номером 29:28:104167:30, обл. Архангельская, г. Северодвинск, улица Героев Североморцев, дом 10.

2. Утвердить границы публичного сервитута согласно прилагаемому графическому описанию местоположения границ публичного сервитута (номер регистрации – 1076/2020).

3. Срок публичного сервитута установить на 49 (сорок девять) лет.

4. Порядок установления зон с особыми условиями использования территорий и содержание ограничений прав на земельные участки в границах таких зон установлен постановлением Правительства Российской Федерации от 24.02.2009 № 160 «О порядке установления охранных зон объектов электросетевого хозяйства и особых условий использования земельных участков, расположенных в границах таких зон».

5. Обоснованием необходимости установления публичного сервитута является договор об осуществлении технологического присоединения к электрическим сетям с ИП Полозовым Алексеем Сергеевичем от 01.03.2019 № 27-25ТП/0319а.

6. Владелец публичного сервитута обязан привести земельный участок в состояние, пригодное для использования в соответствии с видом

разрешенного использования, снести инженерное сооружение, размещенное на основании публичного сервитута, в сроки, предусмотренные пунктом 8 статьи 39.50 Земельного кодекса Российской Федерации.

7. Обладатель публичного сервитута вправе до окончания срока публичного сервитута обратиться с ходатайством об установлении публичного сервитута на новый срок.

8. Отделу по связям со средствами массовой информации Администрации Северодвинска в течение 5 рабочих дней со дня принятия решения об установлении публичного сервитута опубликовать (обнародовать) настоящее распоряжение в бюллетене нормативно-правовых актов муниципального образования «Северодвинск» «Вполне официально», разместить полный текст распоряжения в сетевом издании «Вполне официально» (вполне-официально.рф) и на официальном интернет-сайте Администрации Северодвинска.

9. Публичный сервитут считается установленным со дня внесения сведений о нем в Единый государственный реестр недвижимости.


Заместитель Главы Администрации
Северодвинска по городскому хозяйству



О.К. Ковальчук

Графическое описание местоположения границ публичного сервитута на части земельного участка с кадастровым номером 29:28:104167:30 на кадастровом плане территории в кадастровом квартале 29:28:104167

Местоположение публичного сервитута: установлено относительно ориентира - здания пожарного депо, расположенного за пределами границ публичного сервитута по адресу: обл. Архангельская, г. Северодвинск, в 35 метрах западнее д.8 по ул. Героев Североморцев



Площадь публичного сервитута - 335 кв. м.

Система координат МСК-29 (зона 2)

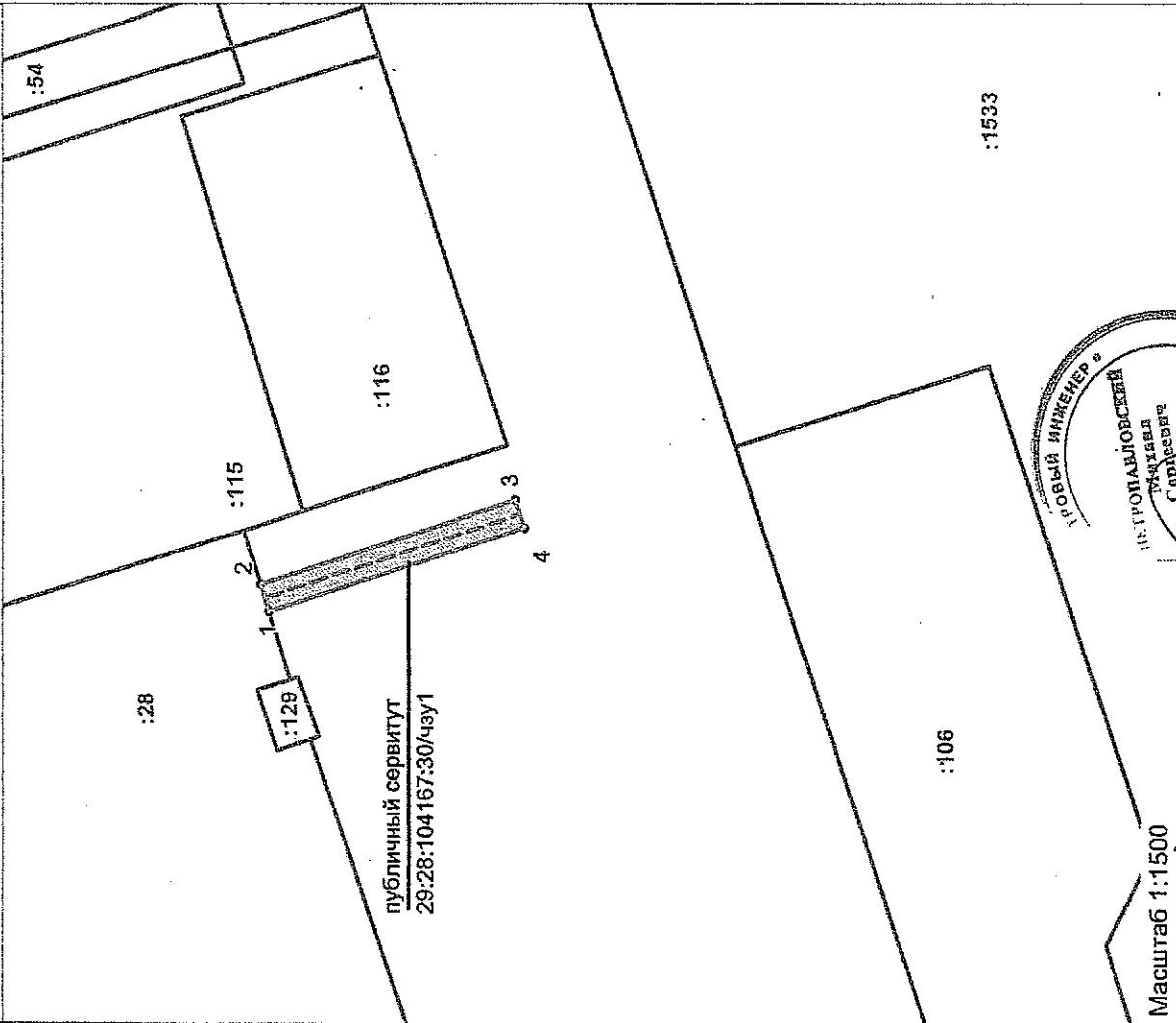
Метод определения координат: метод спутниковых геодезических измерений

Обозначение характерных точек границ	координаты, м		Средняя квадратическая погрешность положения характерных точек границ (Мп), м
	X	Y	
1	649871,27	2486577,12	0,1
2	649873,43	2486582,73	0,1
3	649822,10	2486604,19	0,1
4	649819,78	2486598,65	0,1
1	649871,27	2486577,12	0,1

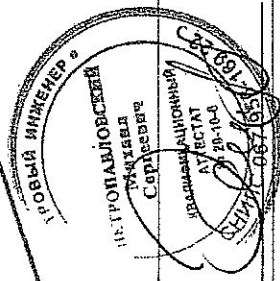
УСЛОВНЫЕ ОБОЗНАЧЕНИЯ:

- граница публичного сервитута
 - граница земельного участка, по сведениям ЕГРН
 - граница кадастрового квартала
 - обозначение кадастрового квартала
 - обозначение кадастрового номера земельного участка
- 29:28:104167
:129

Приложение к распоряжению заместителя Главы Администрации Северодвинска по городскому хозяйству № 1444 от "19" 07 2011 г.



Масштаб 1:1500



Подготовил кадастровый инженер

Петропавловский М.С.

Иван Пропаповский