

Городской округ Архангельской области «Северодвинск»

**ЗАМЕСТИТЕЛЬ ГЛАВЫ АДМИНИСТРАЦИИ СЕВЕРОДВИНСКА  
ПО ГОРОДСКОМУ ХОЗЯЙСТВУ**

**РАСПОРЯЖЕНИЕ**

от *13.01.2022* № *9-рз*.....  
г. Северодвинск Архангельской области

**Об установлении  
публичного сервитута**

На основании ходатайства публичного акционерного общества «Россети Северо-Запад» вх. № 04-06-01/7083 от 30.11.2021, в соответствии с главой V.7 Земельного кодекса Российской Федерации, статьей 3.6 Федерального закона от 25.10.2001 № 137-ФЗ «О введении в действие Земельного кодекса Российской Федерации»:

1. Установить в пользу публичного акционерного общества «Россети Северо-Запад» (ОГРН: 1047855175785, ИНН: 7802312751) публичный сервитут общей площадью 60 кв. м с целью эксплуатации трансформаторной подстанции РУ-10 кВ ТП-Насосная в отношении части земельного участка с кадастровым номером 29:28:107124:241, местоположение установлено относительно ориентира – здания, расположенного в границах земельного участка по адресу: Архангельская область, Северодвинск, город Северодвинск, улица Некрасова, дом 3, строение 2.

2. Утвердить границы публичного сервитута согласно прилагаемому графическому описанию местоположения границ публичного сервитута (номер регистрации – 3/2022).

3. Срок публичного сервитута установить на 49 лет.

4. В отношении земель и частей земельных участков, указанных в пункте 1 распоряжения, установить свободный график проведения работ при осуществлении деятельности, для обеспечения которой устанавливается публичный сервитут.

5. Владелец публичного сервитута обязан привести земельный участок в состояние, пригодное для его использования в соответствии с видом разрешенного использования, снести инженерное сооружение, для которого был установлен публичный сервитут, в срок не позднее чем три месяца после завершения его эксплуатации.

6. Владелец публичного сервитута вправе до окончания срока



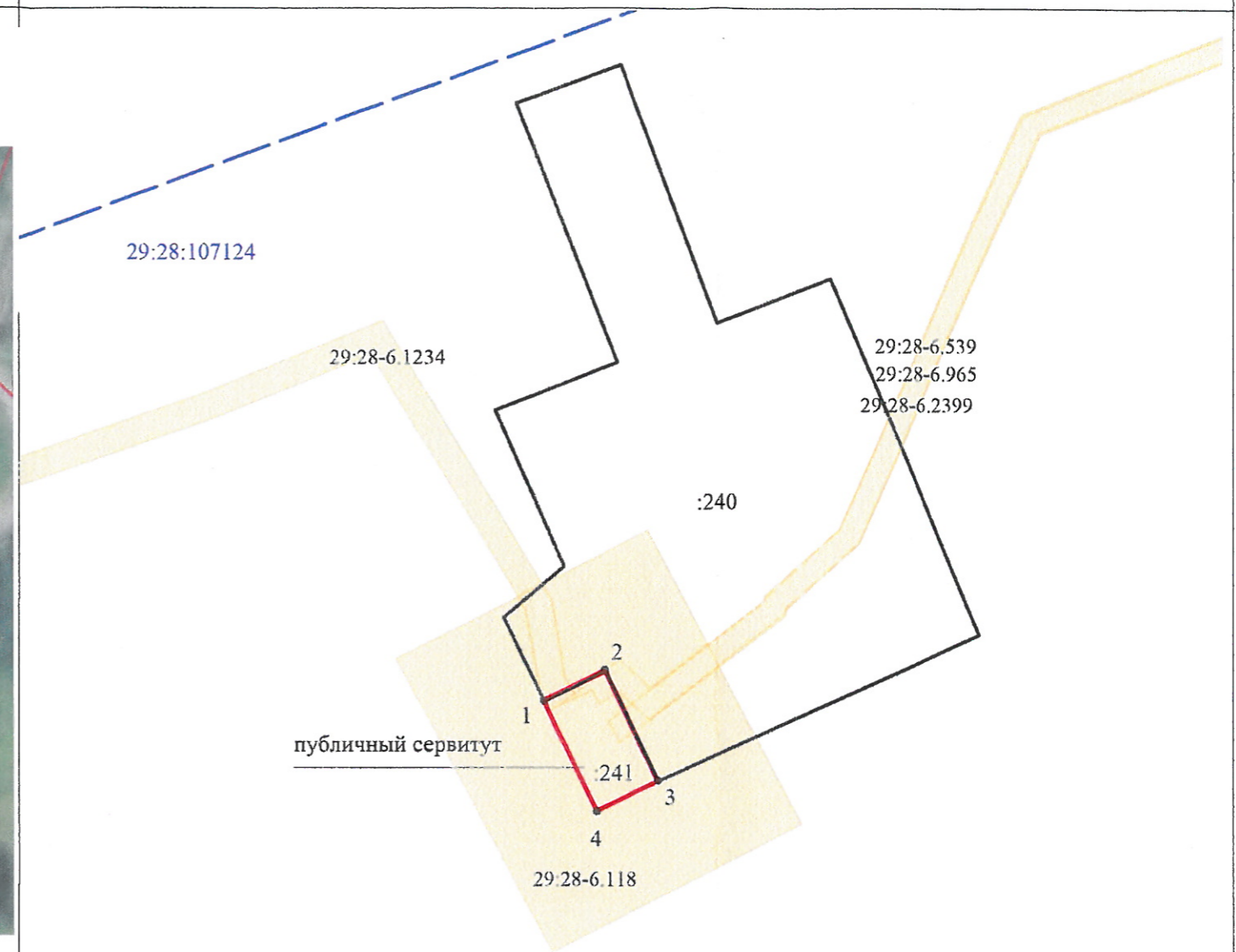
**Графическое описание местоположения границ публичного сервитута на части земельного участка с кадастровым номером 29:28:107124:241 на кадастровом плане территории в кадастровом квартале 29:28:107124**

Приложение к распоряжению заместителя Главы Администрации Северодвинска по городскому хозяйству № 9-пз от " 13 " 01 2022 г.

Местоположение публичного сервитута:  
Архангельская область, Северодвинск, город Северодвинск,  
улица Некрасова, дом 3, строение 2



Масштаб 1:1000



Масштаб 1:500






Площадь публичного сервитута - 60 кв.м., в том числе части земельного участка с кадастровым номером 29:28:107124:241 - 60 кв.м.

Метод определения координат: метод спутниковых геодезических измерений


Система координат МСК-29 (зона 2)

Обозначение характерных точек	Координаты		Средняя квадратическая погрешность положения характерных точек гранц (M), м
	X	Y	
1	651 565,86	2 486 254,34	0,1
2	651 568,58	2 486 259,46	0,1
3	651 559,41	2 486 264,17	0,1
4	651 556,69	2 486 259,05	0,1
1	651 565,86	2 486 254,34	0,1

Условные обозначения:

-  - зона с особыми условиями использования территории, 29:28-6.539, 29:28-6.965, 29:28-6.2399, 29:28-6.118, 29:28-6.1234;
-  - граница публичного сервитута;
-  - границы земельных участков;
-  29:28:107124 - граница кадастрового квартала;
-  - номер кадастрового квартала

Подготовил кадастровый инженер: А.С. Полищук



*номер распоряжения 3/0922*