Городской округ Архангельской области «Северодвинск»

ЗАМЕСТИТЕЛЬ ГЛАВЫ АДМИНИСТРАЦИИ СЕВЕРОДВИНСКА ПО ГОРОДСКОМУ ХОЗЯЙСТВУ

РАСПОРЯЖЕНИЕ

от 12.04.2022 № 431-рз
г. Северодвинск Архангельской области

О внесении изменений в распоряжение заместителя Главы Администрации Северодвинска по городскому хозяйству от 26.03.2021 № 836-рз

Рассмотрев заявление публичного акционерного общества «Россети Северо-Запад» от 25.03.2022 вх. № 04-06-01/1448, представленные документы:

1. Внести в распоряжение заместителя Главы Администрации Северодвинска по городскому хозяйству от 26.03.2021 № 836-рз «Об установлении публичного сервитута» следующие изменения:

1) в пункте 1 слова «2435 кв. м» заменить словами «2442 кв. м»;

2) в пункте 2 слова «номер регистрации – 514/2021» заменить словами «номер регистрации – 215/2022»;

3) графическое описание местоположения границ публичного сервитута изложить в прилагаемой редакции.

2. Отделу по связям со средствами массовой информации Администрации Северодвинска опубликовать (обнародовать) настоящее распоряжение в бюллетене нормативно-правовых актов муниципального образования «Северодвинск» «Вполне официально», разместить полный текст распоряжения в сетевом издании «Вполне официально» (вполне-официально.рф) и на официальном интернет-сайте Администрации Северодвинска в течение 5 рабочих дней со дня его принятия.

Заместитель Главы Администрации
Северодвинска по городскому хозяйству О.К. Ковальчук

Графическое описание местоположения границ публичного сервитута для эксплуатации объекта электросетевого хозяйства: «КЛ ТП90 НАСОС СТ.7»

на части земельных участков с кадастровыми номерами 29:28:103090:37, 29:28:103090:63, 29:28:103090:62, 29:28:103090:95, 29:28:000000:6349, 29:28:103090:30, 29:28:103099:154, 29:28:103099:95, 29:28:103099:5714, 29:28:103099:36 и на землях кадастровых кварталов 29:28:103090, 29:28:103099 на кадастровом плане территории кадастровых кварталов 29:28:103090, 29:28:103099

Приложение
к распоряжению заместителя Главы администрации Северодвинска по городскому хозяйству
от 22.04.2022 № 431-рз

Местоположение объекта: Архангельская область, городской округ Архангельской области "Северодвинск", город Северодвинск

Схема расположения листов

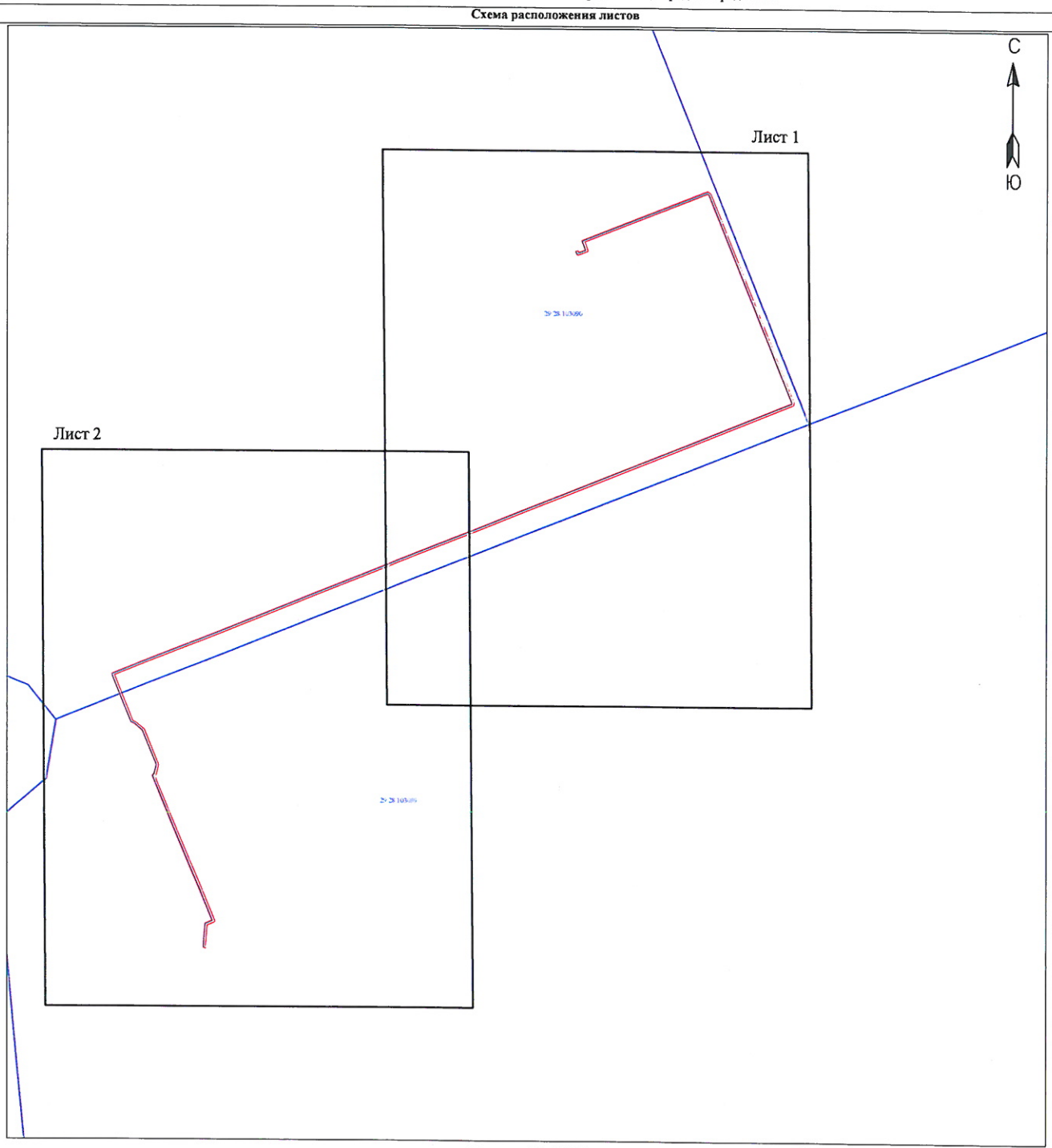

Масштаб 1:5000

Каталог координат представлен в приложении №1

Условные обозначения:

-проектные границы публичного сервитута «КЛ ТП90 НАСОС СТ.7»;

29:28:103094 -обозначение кадастрового квартала;

- кабельная линия электропередач «КЛ ТП90 НАСОС СТ.7»;

Номер регистрации: 215/2022

Графическое описание местоположения границ публичного сервитута для эксплуатации
Объекта электросетевого хозяйства: «КЛ ТП90 НАСОС СТ.7»

на части земельных участков с кадастровыми номерами 29:28:103090:37, 29:28:103090:63, 29:28:103090:62, 29:28:103090:95, 29:28:000000:6349, 29:28:103090:30, 29:28:103099:154, 29:28:103099:95, 29:28:103099:5714, 29:28:103099:36, на землях кадастрового квартала 29:28:103090 на кадастровом плане территории кадастровых кварталов 29:28:103090, 29:28:103099

Приложение
к распоряжению заместителя Главы администрации
Северодвинска по городскому хозяйству
от 26.09.2022 № 431-р

Местоположение объекта: Архангельская область, городской округ Архангельской области "Северодвинск", город Северодвинск

Лист 1

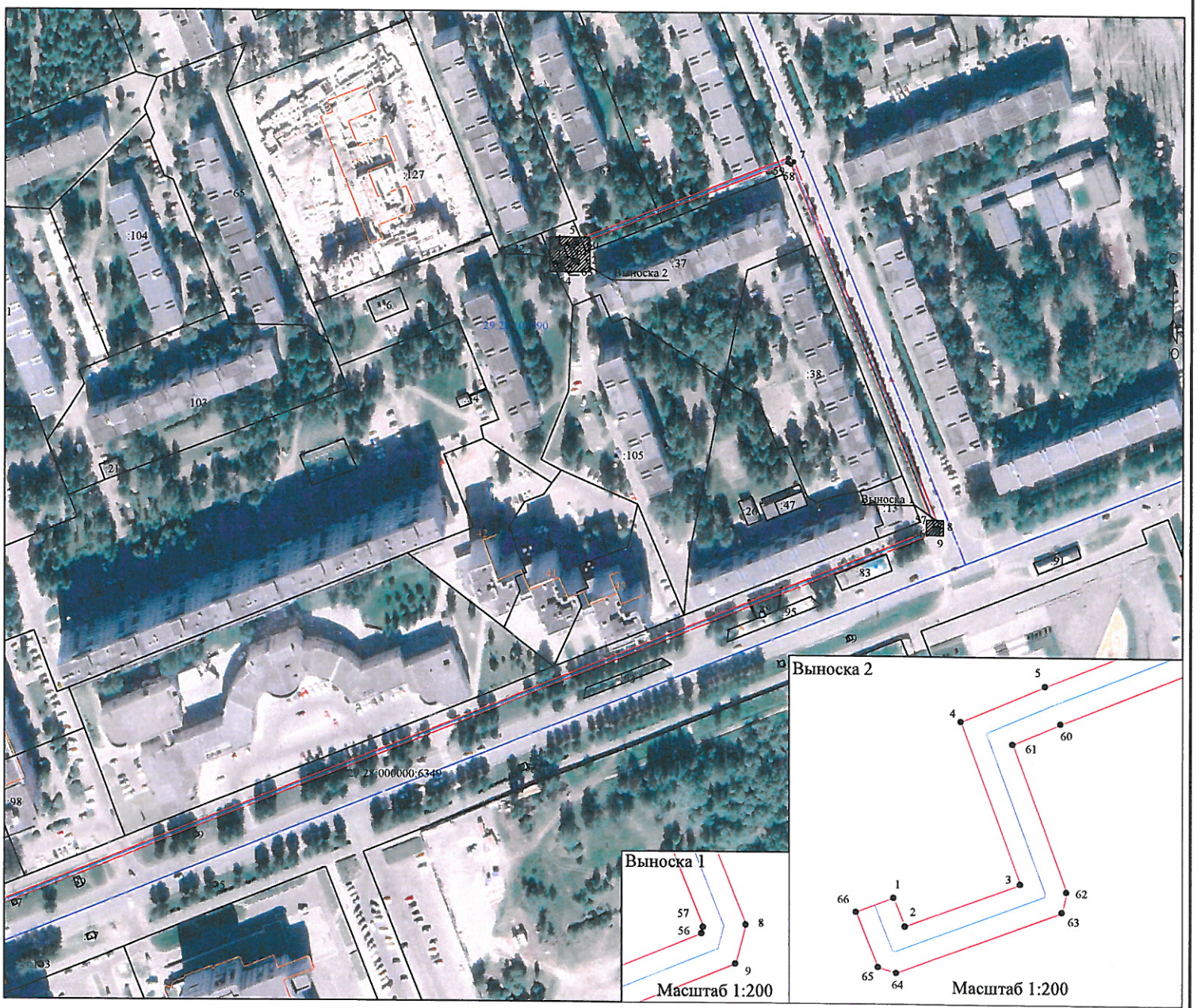

Масштаб 1:1000

Условные обозначения:

- проектные границы публичного сервитута «КЛ ТП90 НАСОС СТ.7»;
- обозначение и номера поворотных точек границ публичного сервитута;
- обозначение кадастрового квартала;
- обозначение земельного участка, сведения о котором содержатся в ЕГРН;
- границы и кадастровый номер объектов капитального строительства, сведения о котором содержатся в ЕГРН;
- кабельная линия электропередач «КЛ ТП90 НАСОС СТ.7»;

Графическое описание местоположения границ публичного сервитута для эксплуатации
Объекта электросетевого хозяйства: «КЛ ТП90 НАСОС СТ.7»

на части земельных участков с кадастровыми номерами 29:28:103090:37, 29:28:103090:63, 29:28:103090:62, 29:28:103090:95, 29:28:000000:6349, 29:28:103090:30, 29:28:103099:154, 29:28:103099:95, 29:28:103099:5714, 29:28:103099:36, на землях кадастрового квартала 29:28:103090 на кадастровом плане территории кадастровых кварталов 29:28:103090, 29:28:103099

Приложение
к распоряжению заместителя Главы администрации
Северодвинска по городскому хозяйству
от 22.04.2022 № 431-р

Местоположение объекта: Архангельская область, городской округ Архангельской области "Северодвинск", город Северодвинск

Лист 2

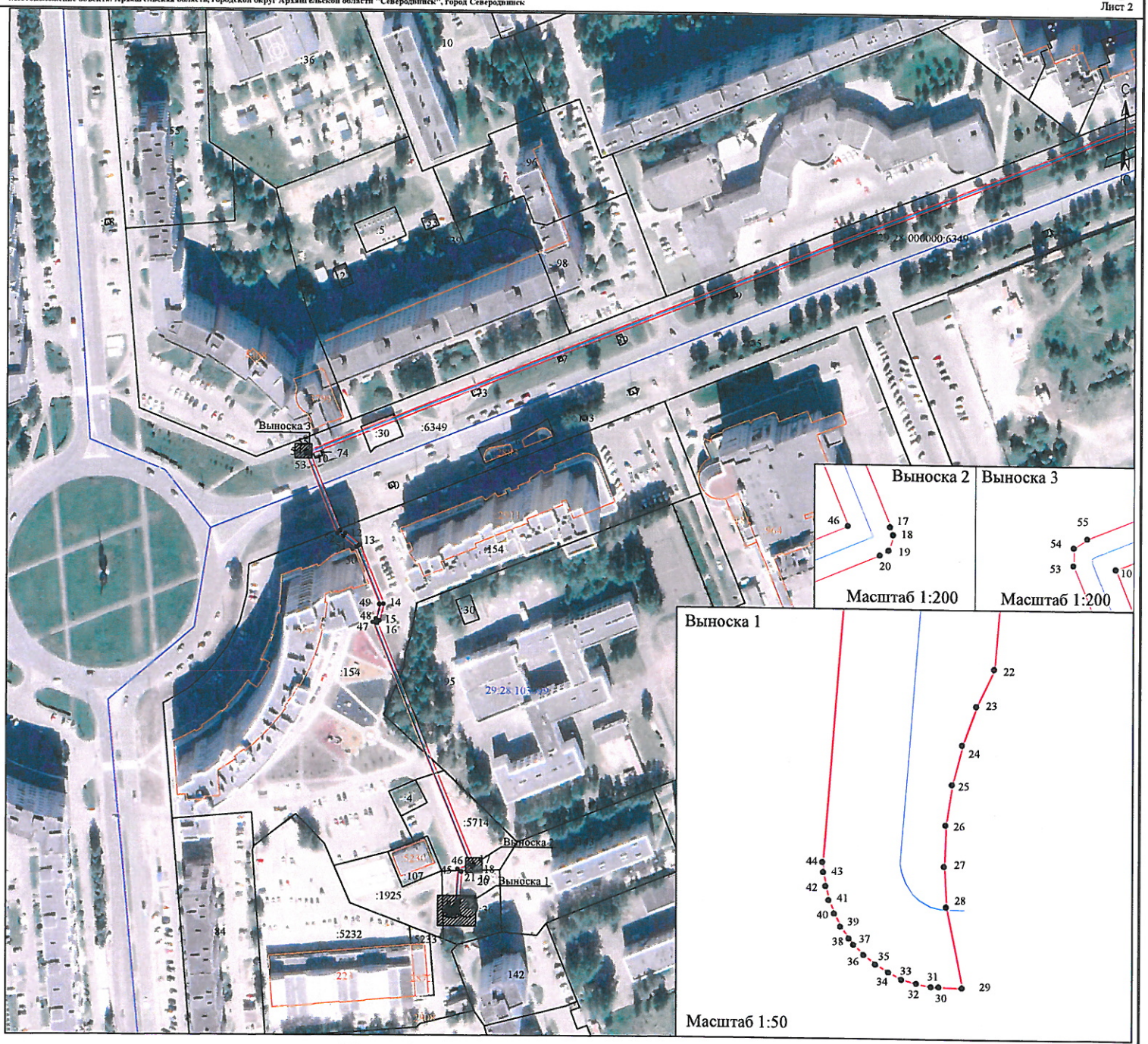

Условные обозначения:

- проектные границы публичного сервитута «КЛ ТП90 НАСОС СТ.7»;
- обозначение и номера поворотных точек границ публичного сервитута;
- обозначение кадастрового квартала;
- обозначение земельного участка, сведения о котором содержатся в ЕГРН;
- границы и кадастровый номер объектов капитального строительства, сведения о котором содержатся в ЕГРН;
- кабельная линия электропередач «КЛ ТП90 НАСОС СТ.7»;

Приложение №1

Каталог координат границ публичного сервитута объекта электросетевого хозяйства: «КЛ ТП90 НАСОС СТ.7»

Площадь публичного сервитута: 2442 кв.м.		
Метод определения координат: Метод спутниковых геодезических измерений (определений)		
Система координат: МСК - 29, зона 2		
Средняя квадратичная погрешность определения координат характерных точек контура (Mt) = 0,10 м		
Обозначение характерных точек границ	Координаты, м	
	X	Y
1	2	3
1	651 792,67	2 484 309,13
2	651 791,27	2 484 309,70
3	651 793,39	2 484 315,38
4	651 801,36	2 484 312,45
5	651 803,13	2 484 316,58
6	651 844,52	2 484 421,17
7	651 842,69	2 484 423,94
8	651 663,11	2 484 496,00
9	651 661,19	2 484 495,49
10	651 425,46	2 483 910,51
11	651 386,33	2 483 926,34
12	651 385,15	2 483 928,98
13	651 379,07	2 483 936,40
14	651 348,71	2 483 948,72
15	651 340,15	2 483 946,67
16	651 338,86	2 483 945,51
17	651 215,11	2 483 995,60
18	651 214,69	2 483 995,75
19	651 213,89	2 483 995,52
20	651 213,64	2 483 995,07
21	651 211,24	2 483 989,31
22	651 195,50	2 483 988,11
23	651 195,02	2 483 987,88
24	651 194,52	2 483 987,70
25	651 194,01	2 483 987,57
26	651 193,49	2 483 987,49
27	651 192,96	2 483 987,47
28	651 192,44	2 483 987,50
29	651 191,40	2 483 987,71
30	651 191,41	2 483 987,41
31	651 191,41	2 483 987,31
32	651 191,45	2 483 987,12
33	651 191,50	2 483 986,93
34	651 191,59	2 483 986,76
35	651 191,69	2 483 986,59
36	651 191,81	2 483 986,44
37	651 191,94	2 483 986,31
38	651 192,02	2 483 986,25
39	651 192,17	2 483 986,14
40	651 192,34	2 483 986,06
41	651 192,51	2 483 985,99
42	651 192,69	2 483 985,95
43	651 192,87	2 483 985,92
44	651 193,00	2 483 985,91
45	651 212,62	2 483 987,41
46	651 215,13	2 483 993,43
47	651 339,30	2 483 943,21
48	651 341,11	2 483 944,84
49	651 348,55	2 483 946,63
50	651 377,85	2 483 934,74
51	651 383,43	2 483 927,92
52	651 384,85	2 483 924,77

53	651 425,64	2 483 908,29
54	651 426,55	2 483 908,31
55	651 427,01	2 483 909,00
56	651 662,67	2 484 493,81
57	651 662,98	2 484 493,89
58	651 841,37	2 484 422,32
59	651 842,27	2 484 420,94
60	651 801,28	2 484 317,34
61	651 800,27	2 484 314,99
62	651 793,02	2 484 317,65
63	651 792,02	2 484 317,42
64	651 788,98	2 484 309,27
65	651 789,26	2 484 308,35
66	651 791,97	2 484 307,26
1	651 792,67	2 484 309,13